

Project Burger AED

Actuele stand van 7 juni 2010



Inhoudsopgave

1	Cijfers Burger AED op regionaal niveau	3	2	Cijfers Burger AED op gemeentelijk niveau	8
1.1	Tabel: cijfers Burger AED Noord-Holland Noord	3	2.1	Alkmaar	8
1.2	Grafiek: aantal burgerhulpverleners	4	2.2	Andijk	9
1.3	Grafiek: dichtheid burgerhulpverleners	5	2.3	Anna Paulowna	9
1.4	Grafiek: aantal AED's	6	2.4	Bergen	9
1.5	Grafiek: dichtheid AED's	7	2.5	Castricum	10
			2.6	Den Helder	10
			2.7	Drechterland	10
			2.8	Enkhuizen	11
			2.9	Graft-De Rijp	11
			2.10	Harenkarspel	11
			2.11	Heerhugowaard	12
			2.12	Heiloo	12
			2.13	Hoorn	12
			2.14	Koggenland	13
			2.15	Langedijk	13
			2.16	Medemblik	14
			2.17	Niedorp	14
			2.18	Opmeer	15
			2.19	Schagen	15
			2.20	Schermer	15
			2.21	Stede Broec	16
			2.22	Texel	16
			2.23	Wervershoof	16
			2.24	Wieringen	17
			2.25	Wieringermeer	17
			2.26	Zijpe	17

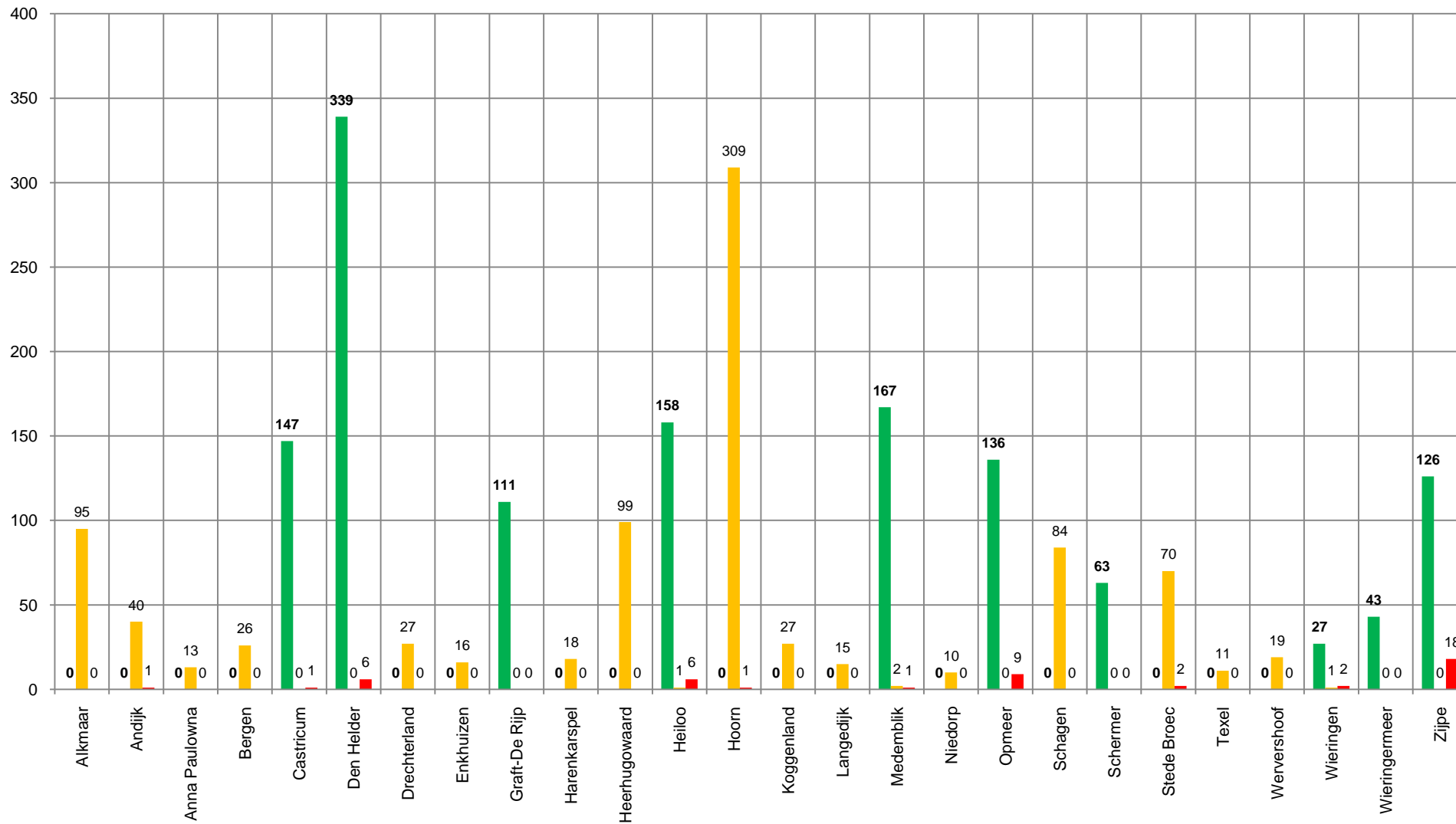
Veiligheidsregio Noord-Holland Noord

Gemeente / wij / buurt Post- Naam code	Bevolking Totaal (*)	Burgerhulpverleners (**)							AEDs (**)					Dichtheid, aantal AEDs per:			Slot		
		Goedge- keurd totaal	w.v.			Dichtheid, aantal per:		Uitge- schre- ven totaal	Te contro- leren totaal	Totaal	w.v.		Dichtheid, aantal AEDs per:			x	sleu- tel	pin- code	sms
			ww	wn	wk	1000 inw.	AED				24/7	(%)	1000 inw.	km2 land	km2 be- bouwd terrein				
<i>Noord-Holland Noord</i>																			
Alkmaar	93.416	0	0	0	0	0,0	0,0	0	95	4	0	0%	0,0	0,14	0,3	2	1	1	0
Andijk	6.495	0	0	0	0	0,0	0,0	1	40	2	0	0%	0,3	0,09	0,9	2	0	0	0
Anna Paulowna	14.155	0	0	0	0	0,0	-	0	13	0	0	-	0,0	0,00	0,0	0	0	0	0
Bergen	31.154	0	0	0	0	0,0	0,0	0	26	2	1	50%	0,1	0,02	0,3	2	0	0	0
Castricum	34.739	147	16	100	31	4,2	7,7	1	0	19	14	74%	0,5	0,38	2,9	8	11	0	0
Den Helder	57.771	339	10	246	83	5,9	14,1	6	0	24	23	96%	0,4	0,53	1,8	1	23	0	0
Drechterland	19.091	0	0	0	0	0,0	-	0	27	0	0	-	0,0	0,00	0,0	0	0	0	0
Enkhuizen	18.104	0	0	0	0	0,0	-	0	16	0	0	-	0,0	0,00	0,0	0	0	0	0
Graft-De Rijk	6.465	111	6	95	10	17,2	12,3	0	0	9	8	89%	1,4	0,45	7,1	9	0	0	0
Harenkarspel	15.968	0	0	0	0	0,0	-	0	18	0	0	-	0,0	0,00	0,0	0	0	0	0
Heerhugowaard	50.883	0	0	0	0	0,0	0,0	0	99	7	2	29%	0,1	0,18	0,7	7	0	0	0
Heiloo	22.216	158	7	144	7	7,1	10,5	6	1	15	15	100%	0,7	0,80	3,2	1	0	0	14
Hoorn	69.358	0	0	0	0	0,0	0,0	1	309	17	2	12%	0,2	0,84	1,4	17	0	0	0
Koggenland	21.792	0	0	0	0	0,0	0,0	0	27	1	1	100%	0,0	0,01	0,2	0	1	0	0
Langedijk	26.886	0	0	0	0	0,0	-	0	15	0	0	-	0,0	0,00	0,0	0	0	0	0
Medemblik	27.017	167	11	134	22	6,2	4,1	1	2	41	38	93%	1,5	0,53	7,9	41	0	0	0
Niedorp	12.136	0	0	0	0	0,0	-	0	10	0	0	-	0,0	0,00	0,0	0	0	0	0
Opmeer	11.289	136	6	115	15	12,0	7,2	9	0	19	19	100%	1,7	0,46	7,0	18	17	0	0
Schagen	18.759	0	0	0	0	0,0	-	0	84	0	0	-	0,0	0,00	0,0	0	0	0	0
Schermer	5.324	63	1	56	6	11,8	9,0	0	0	7	6	86%	1,3	0,11	7,1	7	0	0	0
Stede Broec	21.289	0	0	0	0	0,0	0,0	2	70	1	0	0%	0,0	0,07	0,2	1	0	0	0
Texel	13.691	0	0	0	0	0,0	-	0	11	0	0	-	0,0	0,00	0,0	0	0	0	0
Wervershoof	8.705	0	0	0	0	0,0	-	0	19	0	0	-	0,0	0,00	0,0	0	0	0	0
Wieringen	8.674	27	2	18	7	3,1	3,9	2	1	7	6	86%	0,8	0,26	3,6	0	6	0	0
Wieringermeer	12.559	43	7	30	6	3,4	4,8	0	0	9	9	100%	0,7	0,05	2,8	0	9	0	0
Zijpe	11.510	126	11	100	15	10,9	3,2	18	0	39	37	95%	3,4	0,41	11,9	0	39	0	0
Totaal	639.446	1.317	77	1.038	202	2,1	5,9	47	883	223	181	81%	0,3	0,16	1,7	116	107	1	14

= gemeente is operationeel aangesloten op het alarmeringssysteem.

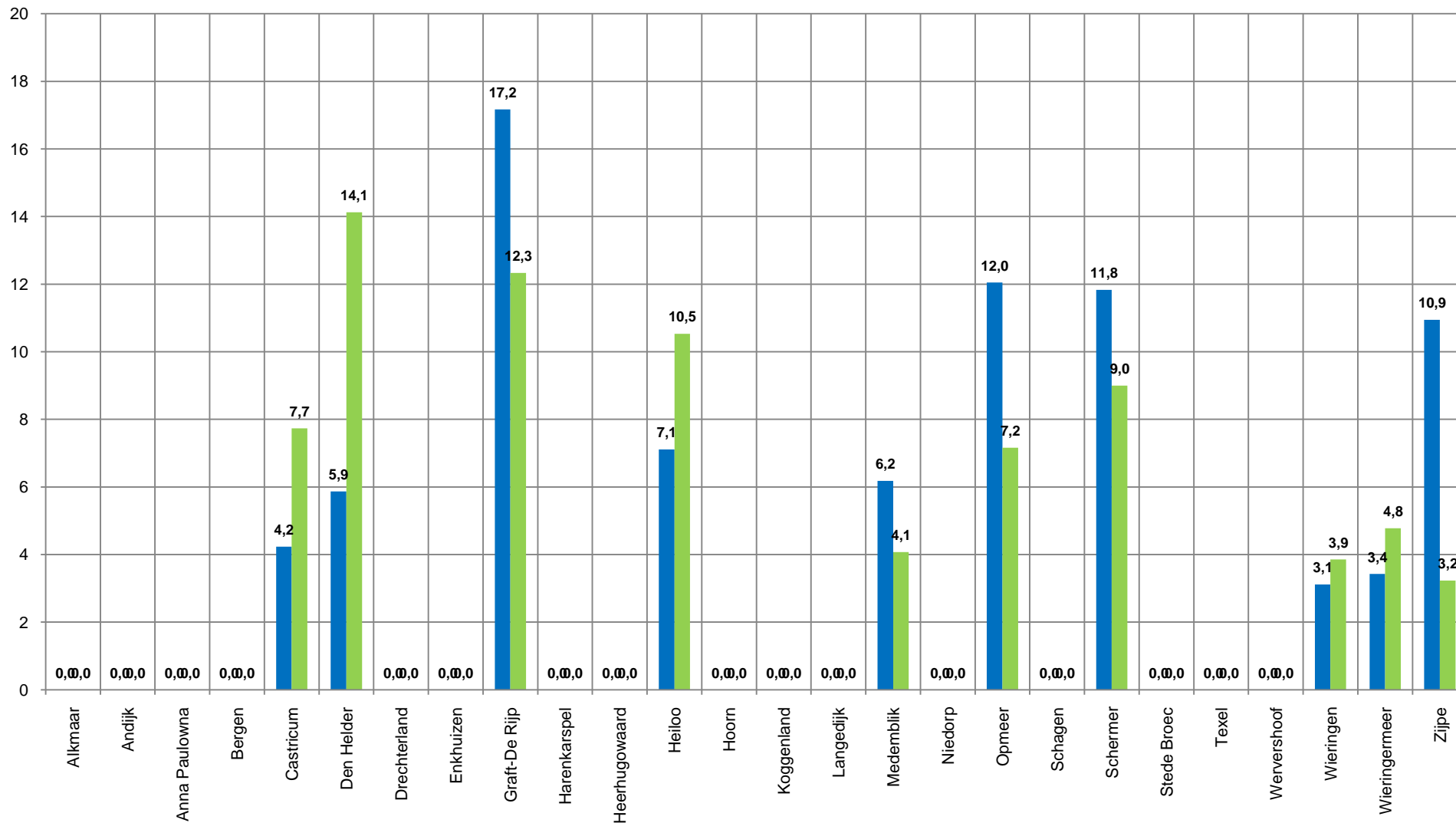
Aantal geregistreerde burgerhulpverleners in AED-Alert binnen de Veiligheidsregio Noord-Holland Noord

Goedgekeurd Te controleren Uitgeschreven



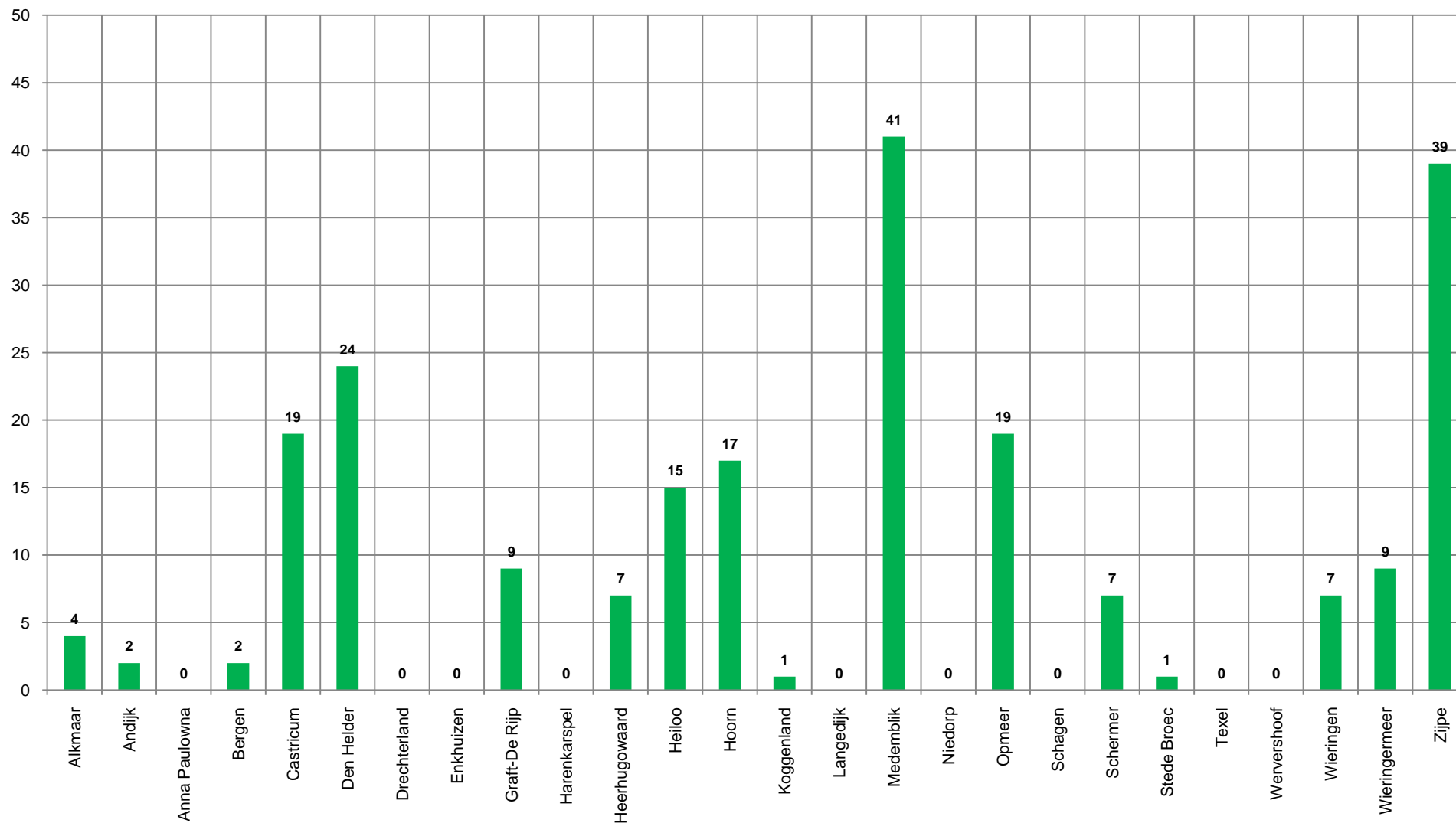
Dichtheid goedgekeurde burgerhulpverleners in Noord-Holland Noord

■ Aantal per 1.000 inwoners ■ Aantal per AED



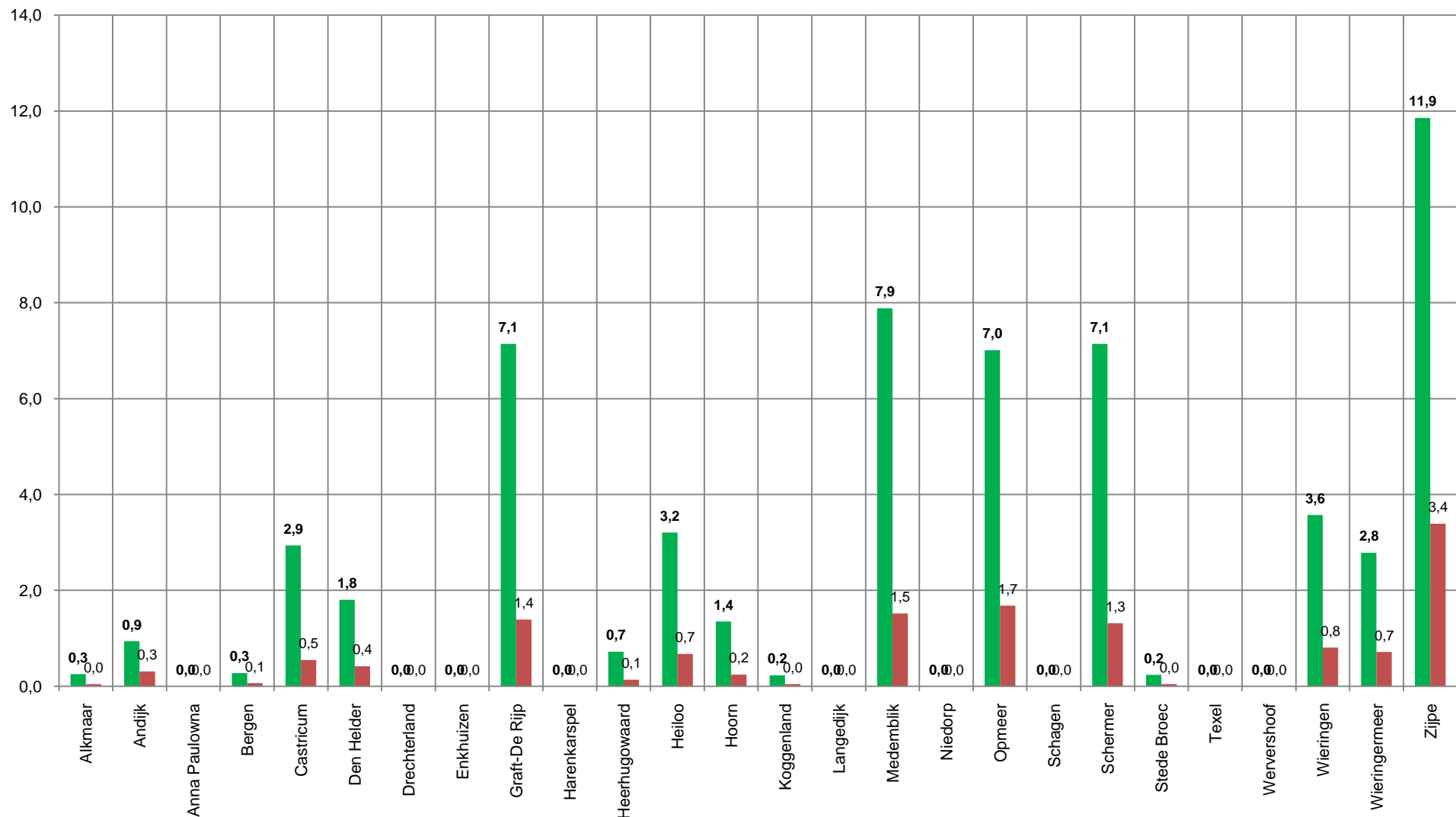
Aantal geregistreerde AED's in AED-Alert binnen de Veiligheidsregio Noord-Holland Noord

■ AED's



Dichtheid AED's in Noord-Holland Noord

■ Aantal per km² bebouwd terrein ■ "Aantal per 1.000 inwoners"



Veiligheidsregio Noord-Holland Noord

Gemeente / wij / buurt		Bevolking	Burgerhulpverleners (**)					AEDs (**)					Dichtheid, aantal AEDs per:			Slot				
Post- code	Naam	Totaal (*)	Goedge- keurd totaal	w.v.			Dichtheid, aantal per:		Uitge- schre- ven totaal	Te contro- leren totaal	Totaal	w.v.	Dichtheid, aantal AEDs per:			x	sleu- tel	pin- code	sms	
					ww	wn	wk	1000 inw.	AED			24/7	(%)	1000 inw.	km ² land	km ² be- bouwd terrein				
ALKMAAR																				
1800	Alkmaar	0	0	0	0	0	-	-	0	0	0	0	-	-	-	-	0	0	0	0
1801	Alkmaar	0	0	0	0	0	-	-	0	0	0	0	-	-	-	-	0	0	0	0
1802	Alkmaar	0	0	0	0	0	-	-	0	0	0	0	-	-	-	-	0	0	0	0
1803	Alkmaar	0	0	0	0	0	-	-	0	0	0	0	-	-	-	-	0	0	0	0
1804	Alkmaar	0	0	0	0	0	-	-	0	0	0	0	-	-	-	-	0	0	0	0
1805	Alkmaar	0	0	0	0	0	-	-	0	0	0	0	-	-	-	-	0	0	0	0
1806	Alkmaar	0	0	0	0	0	-	-	0	0	0	0	-	-	-	-	0	0	0	0
1807	Alkmaar	0	0	0	0	0	-	-	0	0	0	0	-	-	-	-	0	0	0	0
1808	Alkmaar	0	0	0	0	0	-	-	0	0	0	0	-	-	-	-	0	0	0	0
1809	Alkmaar	0	0	0	0	0	-	-	0	0	0	0	-	-	-	-	0	0	0	0
1810	Alkmaar	0	0	0	0	0	-	-	0	0	0	0	-	-	-	-	0	0	0	0
1811	Alkmaar	4.390	0	0	0	0	0,0	-	0	5	0	0	-	0,0	-	-	0	0	0	0
1812	Alkmaar	280	0	0	0	0	0,0	-	0	5	0	0	-	0,0	-	-	0	0	0	0
1813	Alkmaar	7.250	0	0	0	0	0,0	-	0	5	0	0	-	0,0	-	-	0	0	0	0
1814	Alkmaar	9.585	0	0	0	0	0,0	-	0	5	0	0	-	0,0	-	-	0	0	0	0
1815	Alkmaar	6.650	0	0	0	0	0,0	-	0	6	0	0	-	0,0	-	-	0	0	0	0
1816	Alkmaar	8.455	0	0	0	0	0,0	-	0	7	0	0	-	0,0	-	-	0	0	0	0
1817	Alkmaar	3.495	0	0	0	0	0,0	0,0	0	10	1	0	0%	0,3	-	-	1	0	0	0
1818	Alkmaar	0	0	0	0	0	-	-	0	0	0	0	-	-	-	-	0	0	0	0
1819	Alkmaar	0	0	0	0	0	-	-	0	0	0	0	-	-	-	-	0	0	0	0
1820	Alkmaar	0	0	0	0	0	-	-	0	0	0	0	-	-	-	-	0	0	0	0
1821	Alkmaar	1.225	0	0	0	0	0,0	-	0	3	0	0	-	0,0	-	-	0	0	0	0
1822	Alkmaar	3.725	0	0	0	0	0,0	-	0	0	0	0	-	0,0	-	-	0	0	0	0
1823	Alkmaar	6.620	0	0	0	0	0,0	0,0	0	24	3	0	0%	0,5	-	-	1	1	1	0
1824	Alkmaar	7.345	0	0	0	0	0,0	-	0	1	0	0	-	0,0	-	-	0	0	0	0
1825	Alkmaar	9.615	0	0	0	0	0,0	-	0	7	0	0	-	0,0	-	-	0	0	0	0
1826	Alkmaar	6.815	0	0	0	0	0,0	-	0	2	0	0	-	0,0	-	-	0	0	0	0
1827	Alkmaar	11.480	0	0	0	0	0,0	-	0	13	0	0	-	0,0	-	-	0	0	0	0
1829	Alkmaar	4.265	0	0	0	0	0,0	-	0	2	0	0	-	0,0	-	-	0	0	0	0
	Totaal	91.195	0	0	0	0	0,0	0,0	0	95	4	0	0%	0,0	0,1	0,3	2	1	1	0

Veiligheidsregio Noord-Holland Noord

Gemeente / wij / buurt		Bevolking	Burgerhulpverleners (**)							AEDs (**)									
Post- code	Naam	Totaal (*)	Goedge- keurd totaal			w.v.		Dichtheid, aantal per:		Uitge- schre- ven	Te contro- leren	Totaal	w.v.	Dichtheid, aantal AEDs per:			Slot		
			ww	wn	wk	1000 inw.	AED	totaal	totaal		24/7	(%)	1000 inw.	km2 land	km2 be- bouwd terrein	x	sleu- tel	pin- code	sms
<i>ANDIJK</i>																			
1619	Andijk	6.580	0	0	0	0,0	0,0	1	40	2	0	0%	0,3	0,1	0,9	2	0	0	0
	Totaal	6.580	0	0	0	0,0	0,0	1	40	2	0	0%	0,3	0,1	0,9	2	0	0	0
<i>ANNA PAULOWNA</i>																			
1760	Anna Paulowna	0	0	0	0	-	-	0	0	0	0	-	-	-	-	0	0	0	0
1761	Anna Paulowna	8.220	0	0	0	0,0	-	0	6	0	0	-	0,0	-	-	0	0	0	0
1764	Breezand	3.680	0	0	0	0,0	-	0	2	0	0	-	0,0	-	-	0	0	0	0
1766	Wieringerwaard	2.225	0	0	0	0,0	-	0	5	0	0	-	0,0	-	-	0	0	0	0
	Totaal	14.125	0	0	0	0,0	-	0	13	0	0	-	0,0	0,0	0,0	0	0	0	0
<i>BERGEN</i>																			
1860	Bergen	0	0	0	0	-	-	0	0	0	0	-	-	-	-	0	0	0	0
1861	Bergen	6.510	0	0	0	0,0	-	0	2	0	0	-	0,0	-	-	0	0	0	0
1862	Bergen	6.105	0	0	0	0,0	-	0	3	0	0	-	0,0	-	-	0	0	0	0
1865	Bergen aan Zee	430	0	0	0	0,0	-	0	0	0	0	-	0,0	-	-	0	0	0	0
1870	Schoorl	0	0	0	0	-	-	0	0	0	0	-	-	-	-	0	0	0	0
1871	Schoorl	4.850	0	0	0	0,0	-	0	4	0	0	-	0,0	-	-	0	0	0	0
1873	Groet	1.660	0	0	0	0,0	-	0	1	0	0	-	0,0	-	-	0	0	0	0
1930	Egmond aan Zee	0	0	0	0	-	-	0	0	0	0	-	-	-	-	0	0	0	0
1931	Egmond aan Zee	5.010	0	0	0	0,0	-	0	6	0	0	-	0,0	-	-	0	0	0	0
1934	Egmond aan den Hoef	3.885	0	0	0	0,0	0,0	0	3	2	1	50%	0,5	-	-	2	0	0	0
1935	Egmond-Binnen	2.765	0	0	0	0,0	-	0	7	0	0	-	0,0	-	-	0	0	0	0
	Totaal	31.215	0	0	0	0,0	0,0	0	26	2	1	50%	0,1	0,0	0,3	2	0	0	0

Veiligheidsregio Noord-Holland Noord

Gemeente / wij / buurt		Bevolking	Burgerhulpverleners (**)							AEDs (**)			Dichtheid, aantal AEDs per:			Slot				
Post- code	Naam	Totaal (*)	Goedge- keurd totaal			w.v.		Dichtheid, aantal per:		Uitge- schre- ven	Te contro- leren	Totaal	w.v.	Dichtheid, aantal AEDs per:			x	sleu- tel	pin- code	sms
			ww	wn	wk	1000 inw.	AED	totaal	totaal		24/7	(%)	1000 inw.	km2 land	km2 be- bouwd terrein					
<i>CASTRICUM</i>																				
1489	De Woude	155	8	0	8	0	51,6	8,0	0	0	1	1	100%	6,5	-	-	1	0	0	0
1900	Castricum	0	0	0	0	-	-	0	0	0	0	0	-	-	-	-	0	0	0	0
1901	Castricum	13.795	68	10	33	25	4,9	8,5	1	0	8	5	63%	0,6	-	-	3	5	0	0
1902	Castricum	8.955	21	0	19	2	2,3	10,5	0	0	2	1	50%	0,2	-	-	0	2	0	0
1906	Limmen	6.840	34	4	27	3	5,0	5,7	0	0	6	5	83%	0,9	-	-	3	3	0	0
1920	Akersloot	0	0	0	0	0	-	-	0	0	0	0	-	-	-	-	0	0	0	0
1921	Akersloot	4.955	16	2	13	1	3,2	8,0	0	0	2	2	100%	0,4	-	-	1	1	0	0
	Totaal	34.700	147	16	100	31	4,2	7,7	1	0	19	14	74%	0,5	0,4	2,9	8	11	0	0
<i>DEN HELDER</i>																				
1780	Den Helder	0	4	0	0	4	-	-	0	0	0	0	-	-	-	-	0	0	0	0
1781	Den Helder	9.105	57	1	18	38	6,3	28,5	2	0	2	2	100%	0,2	-	-	0	2	0	0
1782	Den Helder	11.185	52	0	49	3	4,6	13,0	0	0	4	4	100%	0,4	-	-	0	4	0	0
1783	Den Helder	3.650	12	0	12	0	3,3	6,0	0	0	2	2	100%	0,5	-	-	0	2	0	0
1784	Den Helder	9.125	68	5	41	22	7,5	17,0	1	0	4	4	100%	0,4	-	-	0	4	0	0
1785	Den Helder	9.570	48	0	40	8	5,0	9,6	1	0	5	5	100%	0,5	-	-	0	5	0	0
1786	Den Helder	1.015	14	1	9	4	13,8	14,0	1	0	1	0	0%	1,0	-	-	1	0	0	0
1787	Julianadorp	495	1	0	1	0	2,0	-	0	0	0	0	-	0,0	-	-	0	0	0	0
1788	Julianadorp	13.625	81	3	74	4	5,9	13,5	1	0	6	6	100%	0,4	-	-	0	6	0	0
1789	Huisduinen	0	2	0	2	0	-	-	0	0	0	0	-	-	-	-	0	0	0	0
	Totaal	57.770	339	10	246	83	5,9	14,1	6	0	24	23	96%	0,4	0,5	1,8	1	23	0	0
<i>DRECHTERLAND</i>																				
1606	Venhuizen	4.105	0	0	0	0	0,0	-	0	6	0	0	-	0,0	-	-	0	0	0	0
1607	Hem	1.455	0	0	0	0	0,0	-	0	3	0	0	-	0,0	-	-	0	0	0	0
1608	Wijdenes	1.340	0	0	0	0	0,0	-	0	0	0	0	-	0,0	-	-	0	0	0	0
1609	Oosterleek	110	0	0	0	0	0,0	-	0	0	0	0	-	0,0	-	-	0	0	0	0
1616	Hoogkarspel	7.660	0	0	0	0	0,0	-	0	13	0	0	-	0,0	-	-	0	0	0	0
1617	Westwoud	1.775	0	0	0	0	0,0	-	0	2	0	0	-	0,0	-	-	0	0	0	0
1696	Oosterblokker	1.525	0	0	0	0	0,0	-	0	2	0	0	-	0,0	-	-	0	0	0	0
1697	Schellinkhout	850	0	0	0	0	0,0	-	0	3	0	0	-	0,0	-	-	0	0	0	0
	Totaal	18.820	0	0	0	0	0,0	-	0	29	0	0	-	0,0	0,0	0,0	0	0	0	0

Veiligheidsregio Noord-Holland Noord

Gemeente / wij / buurt		Bevolking	Burgerhulpverleners (**)							AEDs (**)										
Post- Naam code	Totaal (*)	Goedge- keurd totaal	w.v.			Dichtheid, aantal per:		Uitge- schre- ven totaal	Te contro- leren totaal	Totaal	w.v.		Dichtheid, aantal AEDs per:			Slot				
			ww	wn	wk	1000 inw.	AED				24/7	(%)	1000 inw.	km2 land	km2 be- bouwd terrein	x	sleu- tel	pin- code	sms	
<i>ENKHUIZEN</i>																				
1600	Enkhuizen	0	0	0	0	0	-	-	0	0	0	0	-	-	-	-	0	0	0	0
1601	Enkhuizen	7.170	0	0	0	0	0,0	-	0	6	0	0	-	0,0	-	-	0	0	0	0
1602	Enkhuizen	10.635	0	0	0	0	0,0	-	0	10	0	0	-	0,0	-	-	0	0	0	0
	Totaal	17.805	0	0	0	0	0,0	-	0	16	0	0	-	0,0	0,0	0,0	0	0	0	0
<i>GRAFT-DE RIJP</i>																				
1483	De Rijp	4.000	71	6	58	7	17,8	23,7	0	0	3	2	67%	0,8	-	-	3	0	0	0
1484	Graft	870	15	0	14	1	17,2	7,5	0	0	2	2	100%	2,3	-	-	2	0	0	0
1485	Noordeinde	90	2	0	2	0	22,2	2,0	0	0	1	1	100%	11,1	-	-	1	0	0	0
1486	West-Graftdijk	705	10	0	10	0	14,2	10,0	0	0	1	1	100%	1,4	-	-	1	0	0	0
1487	Oost-Graftdijk	340	3	0	3	0	8,8	3,0	0	0	1	1	100%	2,9	-	-	1	0	0	0
1488	Starnmeer	220	0	0	0	0	0,0	-	0	0	0	0	-	0,0	-	-	0	0	0	0
1536	Markenbinnen	315	10	0	8	2	31,7	10,0	0	0	1	1	100%	3,2	-	-	1	0	0	0
	Totaal	6.540	111	6	95	10	17,0	12,3	0	0	9	8	89%	1,4	0,4	7,1	9	0	0	0
<i>HARENKARSPEL</i>																				
1738	Waarland	2.395	0	0	0	0	0,0	-	0	0	0	0	-	0,0	-	-	0	0	0	0
1744	Sint Maarten	1.895	0	0	0	0	0,0	-	0	2	0	0	-	0,0	-	-	0	0	0	0
1745	?	1.895	0	0	0	0	0,0	-	0	0	0	0	-	0,0	-	-	0	0	0	0
1746	Dirkshorn	1.670	0	0	0	0	0,0	-	0	5	0	0	-	0,0	-	-	0	0	0	0
1747	Tuitjenhorn	3.645	0	0	0	0	0,0	-	0	4	0	0	-	0,0	-	-	0	0	0	0
1748	?	3.645	0	0	0	0	0,0	-	0	0	0	0	-	0,0	-	-	0	0	0	0
1749	Warmenhuizen	6.325	0	0	0	0	0,0	-	0	7	0	0	-	0,0	-	-	0	0	0	0
	Totaal	21.470	0	0	0	0	0,0	-	0	18	0	0	-	0,0	0,0	0,0	0	0	0	0

Veiligheidsregio Noord-Holland Noord

Gemeente / wij / buurt		Bevolking	Burgerhulpverleners (**)							AEDs (**)									
Post- code	Naam	Totaal (*)	Goedge- keurd totaal			w.v.		Dichtheid, aantal per:		Uitge- schre- ven	Te contro- leren	Totaal	w.v.	Dichtheid, aantal AEDs per:			Slot		
			ww	wn	wk	1000 inw.	AED	totaal	totaal		24/7	(%)	1000 inw.	km2 land	km2 be- bouwd terrein	x	sleu- tel	pin- code	sms
<i>HEERHUGOWAARD</i>																			
1700	Heerhugowaard	0	0	0	0	-	-	0	0	0	0	-	-	-	-	0	0	0	0
1701	Heerhugowaard	8.580	0	0	0	0,0	0,0	0	18	1	1	100%	0,1	-	-	1	0	0	0
1702	Heerhugowaard	8.240	0	0	0	0,0	0,0	0	12	1	0	0%	0,1	-	-	1	0	0	0
1703	Heerhugowaard	12.775	0	0	0	0,0	0,0	0	27	1	0	0%	0,1	-	-	1	0	0	0
1704	Heerhugowaard	6.685	0	0	0	0,0	0,0	0	16	4	1	25%	0,6	-	-	4	0	0	0
1705	Heerhugowaard	14.105	0	0	0	0,0	-	0	26	0	0	-	0,0	-	-	0	0	0	0
	Totaal	50.385	0	0	0	0,0	0,0	0	99	7	2	29%	0,1	0,2	0,7	7	0	0	0
<i>HEILOO</i>																			
1850	Heiloo	0	0	0	0	-	-	0	0	0	0	-	-	-	-	0	0	0	0
1851	Heiloo	12.340	88	6	76	7,1	11,0	2	0	8	8	100%	0,6	-	-	0	0	0	8
1852	Heiloo	9.680	70	1	68	7,2	10,0	4	1	7	7	100%	0,7	-	-	1	0	0	6
	Totaal	22.020	158	7	144	7,2	10,5	6	1	15	15	100%	0,7	0,8	3,2	1	0	0	14
<i>HOORN</i>																			
1620	Hoorn	0	0	0	0	-	-	0	1	0	0	-	-	-	-	0	0	0	0
1621	Hoorn	5.180	0	0	0	0,0	0,0	0	20	1	0	0%	0,2	-	-	1	0	0	0
1622	Hoorn	8.170	0	0	0	0,0	-	0	21	0	0	-	0,0	-	-	0	0	0	0
1623	Hoorn	2.565	0	0	0	0,0	-	0	6	0	0	-	0,0	-	-	0	0	0	0
1624	Hoorn	4.900	0	0	0	0,0	0,0	0	30	2	0	0%	0,4	-	-	2	0	0	0
1625	Hoorn	9.415	0	0	0	0,0	0,0	0	46	3	0	0%	0,3	-	-	3	0	0	0
1626	Hoorn	0	0	0	0	-	-	0	0	0	0	-	-	-	-	0	0	0	0
1627	Hoorn	15	0	0	0	0,0	0,0	0	3	4	0	0%	266,7	-	-	4	0	0	0
1628	Hoorn	21.675	0	0	0	0,0	0,0	0	93	4	2	50%	0,2	-	-	4	0	0	0
1689	Zwaag	12.360	0	0	0	0,0	0,0	1	57	2	0	0%	0,2	-	-	2	0	0	0
1695	Blokker	4.410	0	0	0	0,0	0,0	0	30	1	0	0%	0,2	-	-	1	0	0	0
	Totaal	68.690	0	0	0	0,0	0,0	1	307	17	2	12%	0,2	0,8	1,4	17	0	0	0

Veiligheidsregio Noord-Holland Noord

Gemeente / wij / buurt		Bevolking	Burgerhulpverleners (**)						AEDs (**)										
Post- code	Naam	Totaal (*)	Goedge- keurd totaal			w.v.		Dichtheid, aantal per:	Uitge- schre- ven	Te contro- leren	Totaal	w.v.	Dichtheid, aantal AEDs per:			Slot			
			ww	wn	wk	1000 inw.	AED	totaal	totaal		24/7	(%)	1000 inw.	km2 land	km2 be- bouwd terrein	x	sleu- tel	pin- code	sms
<i>KOGGENLAND</i>																			
1630	Oudendijk	0	0	0	0	0	-	-	0	0	0	0	-	-	-	-	0	0	0
1631	Avenhorn	450	0	0	0	0,0	-	0	0	0	0	-	0,0	-	-	-	0	0	0
1633	Scharwoude	3.685	0	0	0	0,0	-	0	3	0	0	-	0,0	-	-	-	0	0	0
1634	Spierdijk	470	0	0	0	0,0	-	0	0	0	0	-	0,0	-	-	-	0	0	0
1640	Spierdijk	0	0	0	0	-	-	0	0	0	0	-	-	-	-	-	0	0	0
1641	Spierdijk	915	0	0	0	0,0	-	0	1	0	0	-	0,0	-	-	-	0	0	0
1642	Spierdijk	45	0	0	0	0,0	-	0	1	0	0	-	0,0	-	-	-	0	0	0
1643	Spierdijk	475	0	0	0	0,0	-	0	0	0	0	-	0,0	-	-	-	0	0	0
1645	Ursem	2.885	0	0	0	0,0	-	0	1	0	0	-	0,0	-	-	-	0	0	0
1647	Berkhout	2.450	0	0	0	0,0	0,0	0	5	1	1	100%	0,4	-	-	-	0	1	0
1648	De Goorn	2.505	0	0	0	0,0	-	0	9	0	0	-	0,0	-	-	-	0	0	0
1650	Zuidermeer	0	0	0	0	-	-	0	0	0	0	-	-	-	-	-	0	0	0
1651	Zuidermeer	0	0	0	0	-	-	0	0	0	0	-	-	-	-	-	0	0	0
1652	Zuidermeer	485	0	0	0	0,0	-	0	2	0	0	-	0,0	-	-	-	0	0	0
1710	Hensbroek	0	0	0	0	-	-	0	0	0	0	-	-	-	-	-	0	0	0
1711	Hensbroek	1.715	0	0	0	0,0	-	0	2	0	0	-	0,0	-	-	-	0	0	0
1713	Obdam	5.405	0	0	0	0,0	-	0	3	0	0	-	0,0	-	-	-	0	0	0
	Totaal	21.485	0	0	0	0,0	0,0	0	27	1	1	100%	0,0	0,0	0,2	0	1	0	0
<i>LANGEDIJK</i>																			
1720	Broek op Langedijk	0	0	0	0	-	-	0	0	0	0	-	-	-	-	-	0	0	0
1721	Broek op Langedijk	5.155	0	0	0	0,0	-	0	5	0	0	-	0,0	-	-	-	0	0	0
1722	Zuid-Scharwoude	6.365	0	0	0	0,0	-	0	4	0	0	-	0,0	-	-	-	0	0	0
1723	Noord-Scharwoude	5.295	0	0	0	0,0	-	0	3	0	0	-	0,0	-	-	-	0	0	0
1724	Oudkarspel	3.935	0	0	0	0,0	-	0	0	0	0	-	0,0	-	-	-	0	0	0
1830	Koedijk	0	0	0	0	-	-	0	0	0	0	-	-	-	-	-	0	0	0
1831	Koedijk	2.680	0	0	0	0,0	-	0	2	0	0	-	0,0	-	-	-	0	0	0
1832	Koedijk	250	0	0	0	0,0	-	0	0	0	0	-	0,0	-	-	-	0	0	0
1834	Sint Pancras	5.055	0	0	0	0,0	-	0	3	0	0	-	0,0	-	-	-	0	0	0
	Totaal	28.735	0	0	0	0,0	-	0	17	0	0	-	0,0	0,0	0,0	0	0	0	0

Veiligheidsregio Noord-Holland Noord

Gemeente / wij / buurt		Bevolking	Burgerhulpverleners (**)							AEDs (**)					Slot					
Post- code	Naam	Totaal (*)	Goedge- keurd totaal			w.v.		Dichtheid, aantal per:		Uitge- schre- ven	Te contro- leren	Totaal	w.v.		Dichtheid, aantal AEDs per:					
			ww	wn	wk	1000 inw.	AED	totaal	totaal		24/7	(%)	1000 inw.	km2 land	km2 be- bouwd terrein	x	sleu- tel	pin- code	sms	
<i>MEDEMBLIK</i>																				
1654	Benningbroek	745	8	0	6	2	10,7	4,0	0	1	2	2	100%	2,7	-	-	2	0	0	0
1655	Sijbekarspel	875	7	1	6	0	8,0	3,5	0	0	2	2	100%	2,3	-	-	2	0	0	0
1657	Abbekerk	2.025	11	1	10	0	5,4	3,7	0	1	3	3	100%	1,5	-	-	3	0	0	0
1658	Lambertschaag	195	3	1	1	1	15,4	3,0	0	0	1	1	100%	5,1	-	-	1	0	0	0
1670	Medemblik	0	0	0	0	0	-	-	0	0	0	0	-	-	-	-	0	0	0	0
1671	Medemblik	7.820	48	4	34	10	6,1	6,9	1	0	7	6	86%	0,9	-	-	7	0	0	0
1674	Opperdoes	1.845	11	0	11	0	6,0	3,7	0	0	3	3	100%	1,6	-	-	3	0	0	0
1676	Twisk	985	11	0	11	0	11,2	5,5	0	0	2	2	100%	2,0	-	-	2	0	0	0
1678	Oostwoud	930	5	0	5	0	5,4	5,0	0	0	1	1	100%	1,1	-	-	1	0	0	0
1679	Midwoud	2.345	11	1	7	3	4,7	2,2	0	0	5	4	80%	2,1	-	-	5	0	0	0
1687	Wognum	5.315	25	0	21	4	4,7	3,1	0	0	8	7	88%	1,5	-	-	8	0	0	0
1688	Nibbixwoud	2.400	16	3	11	2	6,7	4,0	0	0	4	4	100%	1,7	-	-	4	0	0	0
1691	Hauwert	590	11	0	11	0	18,6	3,7	0	0	3	3	100%	5,1	-	-	3	0	0	0
1692	Hauwert	30	0	0	0	0	0,0	-	0	0	0	0	-	0,0	-	-	0	0	0	0
	Totaal	26.100	167	11	134	22	6,4	4,1	1	2	41	38	93%	1,6	0,5	7,9	41	0	0	0
<i>NIEDORP</i>																				
1730	Winkel	0	0	0	0	0	-	-	0	0	0	0	-	-	-	-	0	0	0	0
1731	Winkel	3.080	0	0	0	0	0,0	-	0	1	0	0	-	0,0	-	-	0	0	0	0
1732	Lutjewinkel	760	0	0	0	0	0,0	-	0	2	0	0	-	0,0	-	-	0	0	0	0
1733	Nieuwe Niedorp	3.150	0	0	0	0	0,0	-	0	2	0	0	-	0,0	-	-	0	0	0	0
1734	Oude Niedorp	430	0	0	0	0	0,0	-	0	0	0	0	-	0,0	-	-	0	0	0	0
1735	't Veld	2.120	0	0	0	0	0,0	-	0	1	0	0	-	0,0	-	-	0	0	0	0
1736	Zijdewind	400	0	0	0	0	0,0	-	0	0	0	0	-	0,0	-	-	0	0	0	0
1767	Kolhorn	1.025	0	0	0	0	0,0	-	0	1	0	0	-	0,0	-	-	0	0	0	0
1768	Barsingerhorn	895	0	0	0	0	0,0	-	0	3	0	0	-	0,0	-	-	0	0	0	0
1769	Haringhuizen	190	0	0	0	0	0,0	-	0	0	0	0	-	0,0	-	-	0	0	0	0
	Totaal	12.050	0	0	0	0	0,0	-	0	10	0	0	-	0,0	0,0	0,0	0	0	0	0

Veiligheidsregio Noord-Holland Noord

Gemeente / wij / buurt		Bevolking	Burgerhulpverleners (**)							AEDs (**)			Dichtheid, aantal AEDs per:			Slot				
Post- code	Naam	Totaal (*)	Goedge- keurd totaal			w.v.		Dichtheid, aantal per:	Uitge- schre- ven	Te contro- leren	Totaal	w.v.	Dichtheid, aantal AEDs per:			x	sleu- tel	pin- code	sms	
			ww	wn	wk	1000 inw.	AED	totaal	totaal		24/7	(%)	1000 inw.	km2 land	km2 be- bouwd terrein					
<i>OPMEER</i>																				
1660	De Weere	0	0	0	0	-	-	0	0	0	0	-	-	-	-	0	0	0	0	
1661	De Weere	450	10	1	9	22,2	10,0	0	0	1	1	100%	2,2	-	-	0	1	0	0	
1662	De Weere	320	13	0	13	40,6	13,0	2	0	1	1	100%	3,1	-	-	0	1	0	0	
1663	De Weere	90	3	0	2	33,3	-	1	0	0	0	-	0,0	-	-	0	0	0	0	
1715	Spanbroek	3.705	28	1	24	7,6	4,0	2	0	7	7	100%	1,9	-	-	0	7	0	0	
1716	Opmeer	2.395	34	1	24	14,2	11,3	1	0	3	3	100%	1,3	-	-	0	3	0	0	
1718	Hoogwoud	3.770	35	2	32	9,3	7,0	3	0	5	5	100%	1,3	-	-	2	3	0	0	
1719	Aartswoud	495	13	1	11	26,3	6,5	0	0	2	2	100%	4,0	-	-	0	2	0	0	
	Totaal	11.225	136	6	115	15	12,1	7,2	9	0	19	19	100%	1,7	0,5	7,0	2	17	0	0
<i>SCHAGEN</i>																				
1740	Schagen	0	0	0	0	-	-	0	0	0	0	-	-	-	-	0	0	0	0	
1741	Schagen	12.105	0	0	0	0,0	-	0	56	0	0	-	0,0	-	-	0	0	0	0	
1742	Schagen	6.960	0	0	0	0,0	-	0	28	0	0	-	0,0	-	-	0	0	0	0	
	Totaal	19.065	0	0	0	0,0	-	0	84	0	0	-	0,0	0,0	0,0	0	0	0	0	
<i>SCHERMER</i>																				
1636	Schermerhorn	1.285	9	0	8	7,0	9,0	0	0	1	1	100%	0,8	-	-	1	0	0	0	
1646	Ursem gem. Schermer	70	1	0	0	14,3	-	0	0	0	0	-	0,0	-	-	0	0	0	0	
1840	Stompvoren	0	0	0	0	-	-	0	0	0	0	-	-	-	-	0	0	0	0	
1841	Stompvoren	1.770	8	1	7	4,5	4,0	0	0	2	1	50%	1,1	-	-	2	0	0	0	
1842	Oterleek	595	7	0	7	11,8	7,0	0	0	1	1	100%	1,7	-	-	1	0	0	0	
1843	Grootschermer	735	14	0	13	19,0	14,0	0	0	1	1	100%	1,4	-	-	1	0	0	0	
1844	Driehuizen	235	10	0	10	42,6	10,0	0	0	1	1	100%	4,3	-	-	1	0	0	0	
1846	Zuidschermer	360	10	0	7	27,8	10,0	0	0	1	1	100%	2,8	-	-	1	0	0	0	
1847	Zuidschermer	250	4	0	4	16,0	-	0	0	0	0	-	0,0	-	-	0	0	0	0	
	Totaal	5.300	63	1	56	6	11,9	9,0	0	0	7	6	86%	1,3	0,1	7,1	7	0	0	0

Veiligheidsregio Noord-Holland Noord

Gemeente / wij / buurt		Bevolking	Burgerhulpverleners (**)							AEDs (**)									
Post- code	Naam	Totaal (*)	Goedge- keurd totaal			w.v.		Dichtheid, aantal per:		Uitge- schre- ven	Te contro- leren	Totaal	w.v.	Dichtheid, aantal AEDs per:			Slot		
			ww	wn	wk	1000 inw.	AED	totaal	totaal		24/7	(%)	1000 inw.	km2 land	km2 be- bouwd terrein	x	sleu- tel	pin- code	sms
<i>STEDE BROEC</i>																			
1610	Bovenkarspel	0	0	0	0	-	-	0	0	0	0	-	-	-	-	0	0	0	0
1611	Bovenkarspel	10.720	0	0	0	0,0	0,0	1	47	1	0	0%	0,1	-	-	1	0	0	0
1613	Grootebroek	8.375	0	0	0	0,0	-	1	20	0	0	-	0,0	-	-	0	0	0	0
1614	Lutjebroek	2.270	0	0	0	0,0	-	0	3	0	0	-	0,0	-	-	0	0	0	0
	Totaal	21.365	0	0	0	0,0	0,0	2	70	1	0	0%	0,0	0,1	0,2	1	0	0	0
<i>TEXEL</i>																			
1790	Den Burg	0	0	0	0	-	-	0	0	0	0	-	-	-	-	0	0	0	0
1791	Den Burg	6.895	0	0	0	0,0	-	0	6	0	0	-	0,0	-	-	0	0	0	0
1792	Oudeschild	1.425	0	0	0	0,0	-	0	1	0	0	-	0,0	-	-	0	0	0	0
1793	De Waal	435	0	0	0	0,0	-	0	0	0	0	-	0,0	-	-	0	0	0	0
1794	Oosterend	1.330	0	0	0	0,0	-	0	0	0	0	-	0,0	-	-	0	0	0	0
1795	De Cocksdorp	1.225	0	0	0	0,0	-	0	2	0	0	-	0,0	-	-	0	0	0	0
1796	De Koog	1.295	0	0	0	0,0	-	0	1	0	0	-	0,0	-	-	0	0	0	0
1797	Den Hoorn	940	0	0	0	0,0	-	0	1	0	0	-	0,0	-	-	0	0	0	0
	Totaal	13.545	0	0	0	0,0	-	0	11	0	0	-	0,0	0,0	0,0	0	0	0	0
<i>WERVERSHOOF</i>																			
1680	Zwaagdijk	0	0	0	0	-	-	0	0	0	0	-	-	-	-	0	0	0	0
1681	Zwaagdijk	240	0	0	0	0,0	-	0	3	0	0	-	0,0	-	-	0	0	0	0
1682	Zwaagdijk	180	0	0	0	0,0	-	0	0	0	0	-	0,0	-	-	0	0	0	0
1683	Zwaagdijk	220	0	0	0	0,0	-	0	0	0	0	-	0,0	-	-	0	0	0	0
1684	Zwaagdijk	480	0	0	0	0,0	-	0	0	0	0	-	0,0	-	-	0	0	0	0
1685	Zwaagdijk	425	0	0	0	0,0	-	0	2	0	0	-	0,0	-	-	0	0	0	0
1686	Zwaagdijk	145	0	0	0	0,0	-	0	1	0	0	-	0,0	-	-	0	0	0	0
1693	Wervershoof	7.485	0	0	0	0,0	-	0	13	0	0	-	0,0	-	-	0	0	0	0
	Totaal	9.175	0	0	0	0,0	-	0	19	0	0	-	0,0	0,0	0,0	0	0	0	0

Veiligheidsregio Noord-Holland Noord

Gemeente / wij / buurt		Bevolking	Burgerhulpverleners (**)							AEDs (**)			Dichtheid, aantal AEDs per:			Slot				
Post- code	Naam	Totaal (*)	Goedge- keurd totaal			w.v.		Dichtheid, aantal per:		Uitge- schre- ven	Te contro- leren	Totaal	w.v.	Dichtheid, aantal AEDs per:			x	sleu- tel	pin- code	sms
			ww	wn	wk	1000 inw.	AED	totaal	totaal			24/7	(%)	1000 inw.	km2 land	km2 be- bouwd terrein				
WIERINGEN																				
1777	Hippolytushoef	5.300	17	1	11	5	3,2	5,7	2	0	3	2	67%	0,6	-	-	0	2	0	0
1778	Westerland	900	6	1	5	0	6,7	3,0	0	0	2	2	100%	2,2	-	-	0	2	0	0
1779	Den Oever	2.435	4	0	2	2	1,6	2,0	0	1	2	2	100%	0,8	-	-	0	2	0	0
	Totaal	8.635	27	2	18	7	3,1	3,9	2	1	7	6	86%	0,8	0,3	3,6	0	6	0	0
WIERINGERMEER																				
1770	Wieringerwerf	0	0	0	0	0	-	-	0	0	0	0	-	-	-	-	0	0	0	0
1771	Wieringerwerf	6.285	29	5	20	4	4,6	5,8	0	0	5	5	100%	0,8	-	-	0	5	0	0
1773	Kreileroord	555	1	0	1	0	1,8	1,0	0	0	1	1	100%	1,8	-	-	0	1	0	0
1774	Slootdorp	1.995	5	0	5	0	2,5	5,0	0	0	1	1	100%	0,5	-	-	0	1	0	0
1775	Middenmeer	3.780	8	2	4	2	2,1	4,0	0	0	2	2	100%	0,5	-	-	0	2	0	0
	Totaal	12.615	43	7	30	6	3,4	4,8	0	0	9	9	100%	0,7	0,0	2,8	0	9	0	0
ZIJPE																				
1750	Schagerbrug	0	0	0	0	0	-	-	0	0	0	0	-	-	-	-	0	0	0	0
1751	Schagerbrug	2.035	25	1	19	5	12,3	5,0	3	0	5	5	100%	2,5	-	-	0	5	0	0
1752	Sint Maartensbrug	810	7	1	6	0	8,6	2,3	2	0	3	2	67%	3,7	-	-	0	3	0	0
1753	Sint Maartensvlotbrug	640	3	1	1	1	4,7	0,8	3	0	4	3	75%	6,3	-	-	0	4	0	0
1754	Burgerbrug	790	7	1	6	0	8,9	3,5	3	0	2	2	100%	2,5	-	-	0	2	0	0
1755	Petten	1.635	17	0	14	3	10,4	2,8	2	0	6	6	100%	3,7	-	-	0	6	0	0
1756	't Zand	2.265	17	2	15	0	7,5	2,4	2	0	7	7	100%	3,1	-	-	0	7	0	0
1757	Oudesluis	765	9	0	9	0	11,8	3,0	0	0	3	3	100%	3,9	-	-	0	3	0	0
1759	Callantsoog	2.565	41	5	30	6	16,0	4,6	3	0	9	9	100%	3,5	-	-	0	9	0	0
	Totaal	11.505	126	11	100	15	11,0	3,2	18	0	39	37	95%	3,4	0,4	11,9	0	39	0	0

(*) Centraal Bureau voor de Statistiek (2009). *Demografische kerncijfers per gemeente*. Den Haag/Heerlen: CBS.

(**) Database AED-Alert