

# Project Burger AED

Actuele stand van maart 2011



## Inhoudsopgave

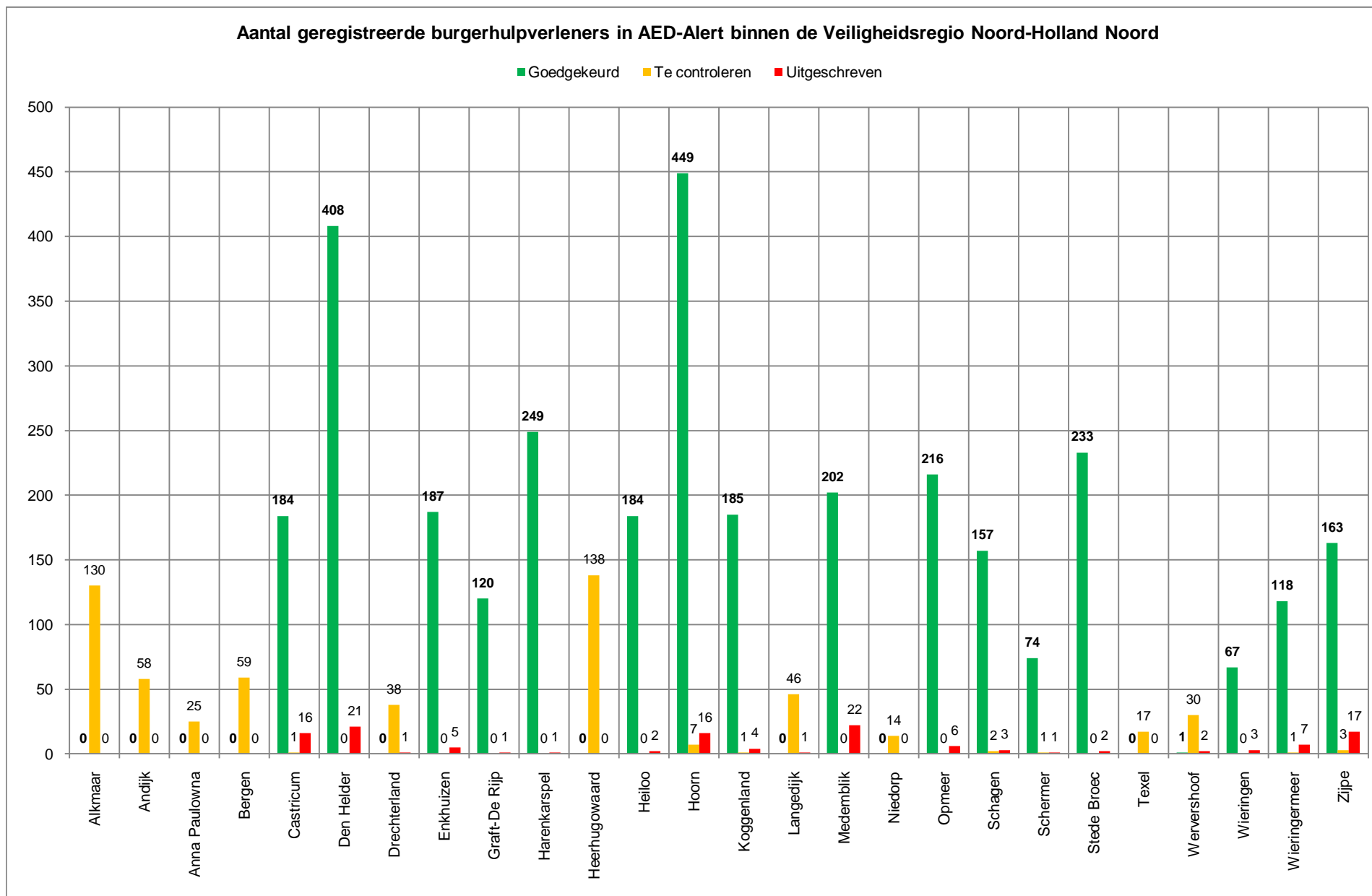
---

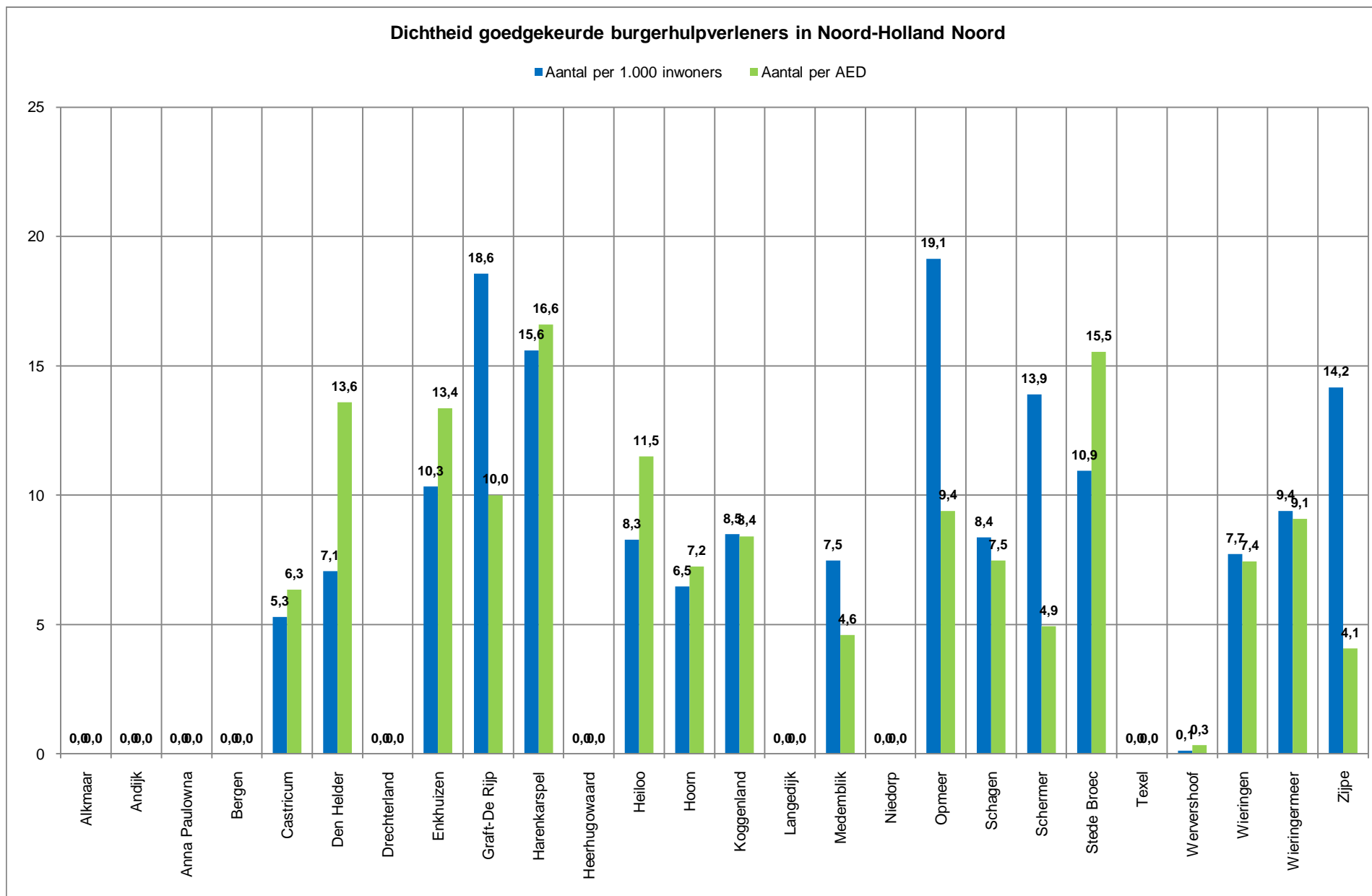
<b>1</b>	<b>Cijfers Burger AED op regionaal niveau</b>	<b>3</b>	<b>2</b>	<b>Cijfers Burger AED op gemeentelijk niveau</b>	<b>8</b>
1.1	Tabel: cijfers Burger AED Noord-Holland Noord	3	2.1	Alkmaar	8
1.2	Grafiek: aantal burgerhulpverleners	4	2.2	Andijk	9
1.3	Grafiek: dichtheid burgerhulpverleners	5	2.3	Anna Paulowna	9
1.4	Grafiek: aantal AED's	6	2.4	Bergen	9
1.5	Grafiek: dichtheid AED's	7	2.5	Castricum	10
			2.6	Den Helder	10
			2.7	Drechterland	10
			2.8	Enkhuizen	11
			2.9	Graft-De Rijk	11
			2.10	Harenkarspel	11
			2.11	Heerhugowaard	12
			2.12	Heiloo	12
			2.13	Hoorn	12
			2.14	Koggenland	13
			2.15	Langedijk	13
			2.16	Medemblik	14
			2.17	Niedorp	14
			2.18	Opmeer	15
			2.19	Schagen	15
			2.20	Schermer	15
			2.21	Stede Broec	16
			2.22	Texel	16
			2.23	Wervershoof	16
			2.24	Wieringen	17
			2.25	Wieringermeer	17
			2.26	Zijpe	17

## Veiligheidsregio Noord-Holland Noord

Gemeente / wij / buurt		Bevolking	Burgerhulpverleners (**)							AEDs (**)													
Post-code	Naam	Totaal (*)	Goedgekeurd totaal			w.v.		Dichtheid, aantal per:		Uitgeschreven totaal	Te controleren totaal	Goedgekeurd totaal		w.v.		Dichtheid, aantal AEDs per:			Te controleren	Slot			
			ww	wn	wk	1000 inw.	AED				24/7	(%)	1000 inw.	km2 land	km2 bebouwd terrein		x	sleutel	pin-code	sms			
<i>Noord-Holland Noord</i>																							
	Alkmaar	93.416	0	0	0	0,0	-	0	130	0	0	-	0,0	0,00	0,0	3	2	1	0	0			
	Andijk	6.495	0	0	0	0,0	-	0	58	0	0	-	0,0	0,00	0,0	2	2	0	0	0			
	Anna Paulowna	14.155	0	0	0	0,0	-	0	25	0	0	-	0,0	0,00	0,0	1	1	0	0	0			
	Bergen	31.154	0	0	0	0,0	-	0	59	0	0	-	0,0	0,00	0,0	2	2	0	0	0			
	Castricum	34.739	184	21	124	5,3	6,3	16	1	29	27	93%	0,8	0,58	4,5	1	5	25	0	0			
	Den Helder	57.771	408	15	298	7,1	13,6	21	0	30	26	87%	0,5	0,66	2,3	0	5	25	0	0			
	Drechterland	19.091	0	0	0	0,0	-	1	38	0	0	-	0,0	0,00	0,0	1	1	0	0	0			
	Enkhuizen	18.104	187	9	144	10,3	13,4	5	0	14	14	100%	0,8	1,13	4,1	0	0	0	14	0			
	Graft-De Rijk	6.465	120	6	104	18,6	10,0	1	0	12	10	83%	1,9	0,60	9,5	0	12	0	0	0			
	Harenkarspel	15.968	249	10	223	15,6	16,6	1	0	15	15	100%	0,9	0,28	4,3	0	0	0	0	15			
	Heerhugowaard	50.883	0	0	0	0,0	-	0	138	0	0	-	0,0	0,00	0,0	20	20	0	0	0			
	Heiloo	22.216	184	8	154	8,3	11,5	2	0	16	15	94%	0,7	0,86	3,4	0	2	0	0	14			
	Hoorn	69.358	449	12	317	6,5	7,2	16	7	62	27	44%	0,9	3,06	4,9	0	36	1	25	0			
	Koggenland	21.792	185	12	148	8,5	8,4	4	1	22	22	100%	1,0	0,27	5,0	0	0	21	1	0			
	Langedijk	26.886	0	0	0	0,0	-	1	46	0	0	-	0,0	0,00	0,0	1	1	0	0	0			
	Medemblik	27.017	202	11	168	7,5	4,6	22	0	44	40	91%	1,6	0,57	8,5	0	44	0	0	0			
	Niedorp	12.136	0	0	0	0,0	-	0	14	0	0	-	0,0	0,00	0,0	0	0	0	0	0			
	Opmeer	11.289	216	10	178	19,1	9,4	6	0	23	19	83%	2,0	0,55	8,5	0	18	21	0	0			
	Schagen	18.759	157	14	108	8,4	7,5	3	2	21	17	81%	1,1	1,12	4,9	0	4	0	17	0			
	Schermer	5.324	74	1	66	13,9	4,9	1	1	15	14	93%	2,8	0,24	15,3	0	15	0	0	0			
	Stede Broec	21.289	233	11	198	10,9	15,5	2	0	15	13	87%	0,7	1,02	3,5	0	2	0	13	0			
	Texel	13.691	0	0	0	0,0	-	0	17	0	0	-	0,0	0,00	0,0	0	0	0	0	0			
	Wervershoof	8.705	1	0	1	0,1	0,3	2	30	3	3	100%	0,3	0,13	1,1	0	3	0	0	0			
	Wieringen	8.674	67	6	49	7,7	7,4	3	0	9	9	100%	1,0	0,33	4,6	0	0	9	0	0			
	Wieringermeer	12.559	118	17	86	9,4	9,1	7	1	13	13	100%	1,0	0,07	4,0	0	0	13	0	0			
	Zijpe	11.510	163	12	122	14,2	4,1	17	3	40	40	100%	3,5	0,42	12,2	0	0	40	0	0			
	<b>Totaal</b>	<b>639.446</b>	<b>3.197</b>	<b>175</b>	<b>2.488</b>	<b>5,0</b>	<b>8,3</b>	<b>131</b>	<b>571</b>	<b>383</b>	<b>324</b>	<b>85%</b>	<b>0,6</b>	<b>0,27</b>	<b>2,9</b>	<b>31</b>	<b>175</b>	<b>156</b>	<b>70</b>	<b>29</b>			

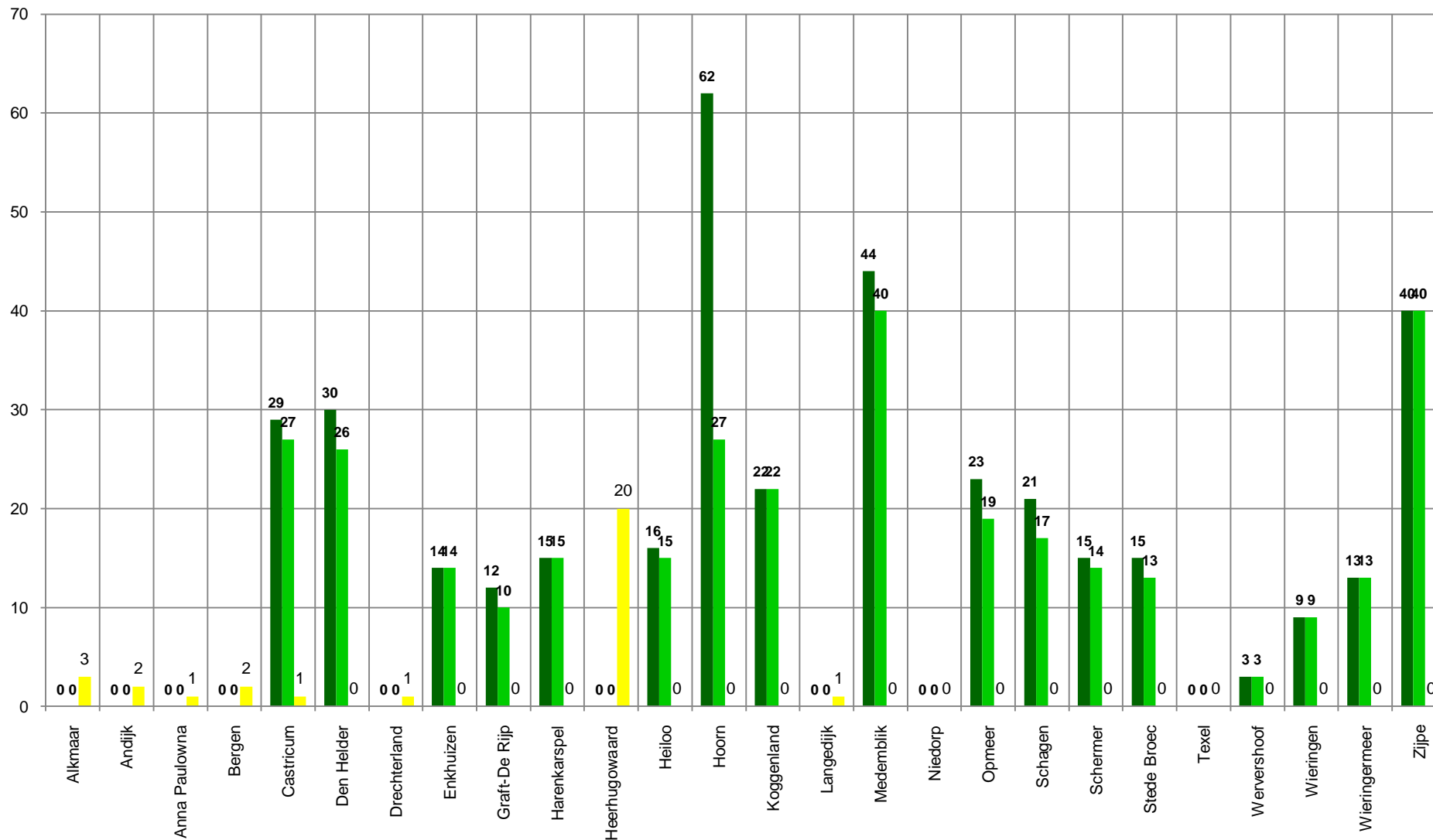
= gemeente is operationeel aangesloten op het alarmeringssysteem.

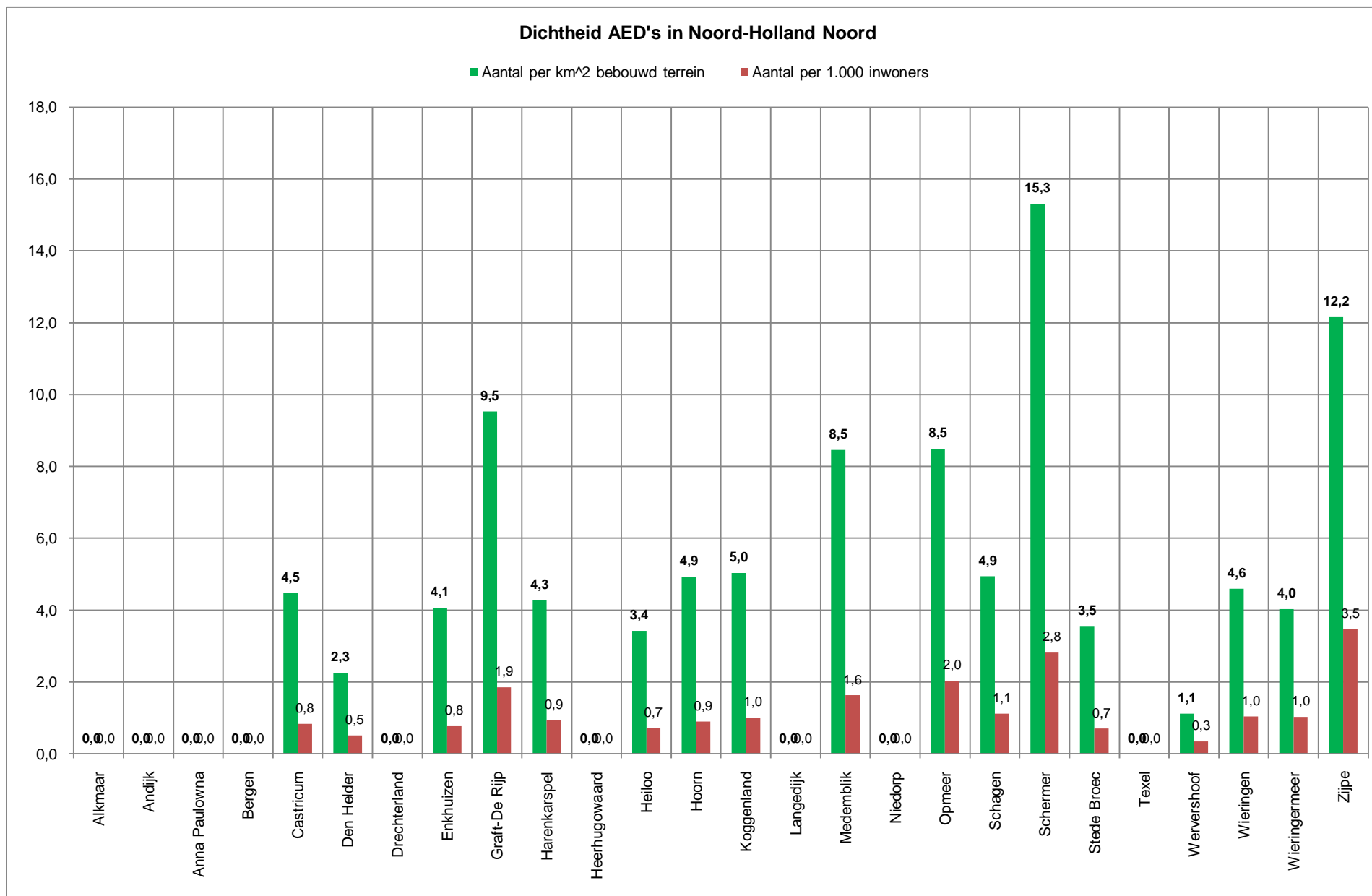




### Aantal geregistreerde AED's in AED-Alert binnen de Veiligheidsregio Noord-Holland Noord

■ Goedgekeurd (totaal) ■ Goedgekeurd (24/7 beschikbaar) ■ Te controleren





**Veiligheidsregio Noord-Holland Noord**

Gemeente / wij / buurt		Bevolking	Burgerhulpverleners (**)				AEDs (**)				Dichtheid, aantal AEDs			Te				
Post- code	Naam	Totaal (*)	Goedge- keurd totaal	w.v.	Dichtheid, aantal per:	Uitge- schre- ven	Te contro- leren	Goedge- keurd totaal	w.v.	Dichtheid, aantal AEDs per:	Te contro- leren	Slot						
			ww	wn	wk	1000 inw.	AED totaal	totaal	24/7	(%)	1000 inw.	km <sup>2</sup> land	km <sup>2</sup> be- bouwd terrein	x	sleu- tel	pin- code	sms	
<b>ALKMAAR</b>																		
1800	Alkmaar	0	0	0	0	0	-	-	0	0	-	-	-	-	0	0	0	0
1801	Alkmaar	0	0	0	0	0	-	-	0	0	-	-	-	-	0	0	0	0
1802	Alkmaar	0	0	0	0	0	-	-	0	0	-	-	-	-	0	0	0	0
1803	Alkmaar	0	0	0	0	0	-	-	0	0	-	-	-	-	0	0	0	0
1804	Alkmaar	0	0	0	0	0	-	-	0	0	-	-	-	-	0	0	0	0
1805	Alkmaar	0	0	0	0	0	-	-	0	0	-	-	-	-	0	0	0	0
1806	Alkmaar	0	0	0	0	0	-	-	0	0	-	-	-	-	0	0	0	0
1807	Alkmaar	0	0	0	0	0	-	-	0	0	-	-	-	-	0	0	0	0
1808	Alkmaar	0	0	0	0	0	-	-	0	0	-	-	-	-	0	0	0	0
1809	Alkmaar	0	0	0	0	0	-	-	0	0	-	-	-	-	0	0	0	0
1810	Alkmaar	0	0	0	0	0	-	-	0	0	-	-	-	-	0	0	0	0
1811	Alkmaar	4.390	0	0	0	0,0	-	0	6	0	-	0,0	-	-	0	0	0	0
1812	Alkmaar	280	0	0	0	0,0	-	0	9	0	-	0,0	-	-	1	1	0	0
1813	Alkmaar	7.250	0	0	0	0,0	-	0	7	0	-	0,0	-	-	0	0	0	0
1814	Alkmaar	9.585	0	0	0	0,0	-	0	8	0	-	0,0	-	-	0	0	0	0
1815	Alkmaar	6.650	0	0	0	0,0	-	0	9	0	-	0,0	-	-	0	0	0	0
1816	Alkmaar	8.455	0	0	0	0,0	-	0	13	0	-	0,0	-	-	0	0	0	0
1817	Alkmaar	3.495	0	0	0	0,0	-	0	10	0	-	0,0	-	-	1	1	0	0
1818	Alkmaar	0	0	0	0	0	-	-	0	0	-	-	-	-	0	0	0	0
1819	Alkmaar	0	0	0	0	0	-	-	0	0	-	-	-	-	0	0	0	0
1820	Alkmaar	0	0	0	0	0	-	-	0	0	-	-	-	-	0	0	0	0
1821	Alkmaar	1.225	0	0	0	0,0	-	0	4	0	-	0,0	-	-	0	0	0	0
1822	Alkmaar	3.725	0	0	0	0,0	-	0	1	0	-	0,0	-	-	0	0	0	0
1823	Alkmaar	6.620	0	0	0	0,0	-	0	24	0	-	0,0	-	-	1	0	1	0
1824	Alkmaar	7.345	0	0	0	0,0	-	0	4	0	-	0,0	-	-	0	0	0	0
1825	Alkmaar	9.615	0	0	0	0,0	-	0	13	0	-	0,0	-	-	0	0	0	0
1826	Alkmaar	6.815	0	0	0	0,0	-	0	3	0	-	0,0	-	-	0	0	0	0
1827	Alkmaar	11.480	0	0	0	0,0	-	0	15	0	-	0,0	-	-	0	0	0	0
1829	Alkmaar	4.265	0	0	0	0,0	-	0	4	0	-	0,0	-	-	0	0	0	0
	<b>Totaal</b>	<b>91.195</b>	<b>0</b>	<b>0</b>	<b>0</b>	<b>0,0</b>	-	<b>0</b>	<b>130</b>	<b>0</b>	-	<b>0,0</b>	<b>0,0</b>	<b>0,0</b>	<b>3</b>	<b>2</b>	<b>1</b>	<b>0</b>

**Veiligheidsregio Noord-Holland Noord**

Gemeente / wij / buurt		Bevolking	Burgerhulpverleners (**)					AEDs (**)					Dichtheid, aantal AEDs				Te Slot					
Post-code	Naam	Totaal (*)	Goedge-keurd totaal	w.v.			Dichtheid, aantal per:		Uitgeschreven totaal	Te controleren totaal	Goedge-keurd totaal	w.v.		per:			Te controleren	Slot	x	sleutel	pin-code	sms
				ww	wn	wk	1000 inw.	AED				24/7	(%)	1000 inw.	km2 land	km2 bebouwd terrein						
<i>ANDIJK</i>																						
1619	Andijk	6.580	0	0	0	0	0,0	-	0	58	0	0	-	0,0	0,0	0,0	2	2	0	0	0	
	<b>Totaal</b>	<b>6.580</b>	<b>0</b>	<b>0</b>	<b>0</b>	<b>0</b>	<b>0,0</b>	<b>-</b>	<b>0</b>	<b>58</b>	<b>0</b>	<b>0</b>	<b>-</b>	<b>0,0</b>	<b>0,0</b>	<b>0,0</b>	<b>2</b>	<b>2</b>	<b>0</b>	<b>0</b>	<b>0</b>	
<i>ANNA PAULOWNA</i>																						
1760	Anna Paulowna	0	0	0	0	-	-	0	0	0	0	0	-	-	-	-	0	0	0	0	0	
1761	Anna Paulowna	8.220	0	0	0	0,0	-	0	16	0	0	-	0,0	-	-	-	1	1	0	0	0	
1764	Breezand	3.680	0	0	0	0,0	-	0	4	0	0	-	0,0	-	-	-	0	0	0	0	0	
1766	Wieringerwaard	2.225	0	0	0	0,0	-	0	5	0	0	-	0,0	-	-	-	0	0	0	0	0	
	<b>Totaal</b>	<b>14.125</b>	<b>0</b>	<b>0</b>	<b>0</b>	<b>0,0</b>	<b>-</b>	<b>0</b>	<b>25</b>	<b>0</b>	<b>0</b>	<b>-</b>	<b>0,0</b>	<b>0,0</b>	<b>0,0</b>	<b>0,0</b>	<b>1</b>	<b>1</b>	<b>0</b>	<b>0</b>	<b>0</b>	
<i>BERGEN</i>																						
1860	Bergen	0	0	0	0	-	-	0	0	0	0	-	-	-	-	-	0	0	0	0	0	
1861	Bergen	6.510	0	0	0	0,0	-	0	6	0	0	-	0,0	-	-	-	0	0	0	0	0	
1862	Bergen	6.105	0	0	0	0,0	-	0	9	0	0	-	0,0	-	-	-	0	0	0	0	0	
1865	Bergen aan Zee	430	0	0	0	0,0	-	0	1	0	0	-	0,0	-	-	-	0	0	0	0	0	
1870	Schoorl	0	0	0	0	-	-	0	0	0	0	-	-	-	-	-	0	0	0	0	0	
1871	Schoorl	4.850	0	0	0	0,0	-	0	6	0	0	-	0,0	-	-	-	0	0	0	0	0	
1873	Groet	1.660	0	0	0	0,0	-	0	6	0	0	-	0,0	-	-	-	0	0	0	0	0	
1930	Egmond aan Zee	0	0	0	0	-	-	0	0	0	0	-	-	-	-	-	0	0	0	0	0	
1931	Egmond aan Zee	5.010	0	0	0	0,0	-	0	13	0	0	-	0,0	-	-	-	0	0	0	0	0	
1934	Egmond aan den Hoef	3.885	0	0	0	0,0	-	0	5	0	0	-	0,0	-	-	-	2	2	0	0	0	
1935	Egmond-Binnen	2.765	0	0	0	0,0	-	0	13	0	0	-	0,0	-	-	-	0	0	0	0	0	
	<b>Totaal</b>	<b>31.215</b>	<b>0</b>	<b>0</b>	<b>0</b>	<b>0,0</b>	<b>-</b>	<b>0</b>	<b>59</b>	<b>0</b>	<b>0</b>	<b>-</b>	<b>0,0</b>	<b>0,0</b>	<b>0,0</b>	<b>0,0</b>	<b>2</b>	<b>2</b>	<b>0</b>	<b>0</b>	<b>0</b>	

**Veiligheidsregio Noord-Holland Noord**

Gemeente / wij / buurt		Bevolking	Burgerhulpverleners (**)						AEDs (**)												
Post-code	Naam	Totaal (*)	Goedge-keurd totaal	w.v.			Dichtheid, aantal per:		Uitgeschreven totaal	Te controleren totaal	Goedge-keurd totaal	w.v.		Dichtheid, aantal AEDs per:			Te controleren	Slot			
				ww	wn	wk	1000 inw.	AED				24/7	(%)	1000 inw.	km2 land	km2 bebouwd terrein		x	sleutel	pin-code	sms
<i>CASTRICUM</i>																					
1489	De Woude	155	10	0	10	0	64,5	10,0	0	0	1	1	100%	6,5	-	-	0	0	1	0	0
1900	Castricum	0	0	0	0	0	-	-	0	0	0	0	-	-	-	-	0	0	0	0	0
1901	Castricum	13.795	85	11	39	35	6,2	5,7	8	1	15	13	87%	1,1	-	-	1	3	13	0	0
1902	Castricum	8.955	26	0	25	1	2,9	8,7	1	0	3	3	100%	0,3	-	-	0	0	3	0	0
1906	Limmen	6.840	45	8	35	2	6,6	5,6	6	0	8	8	100%	1,2	-	-	0	2	6	0	0
1920	Akersloot	0	0	0	0	0	-	-	0	0	0	0	-	-	-	-	0	0	0	0	0
1921	Akersloot	4.955	18	2	15	1	3,6	9,0	1	0	2	2	100%	0,4	-	-	0	0	2	0	0
	<b>Totaal</b>	<b>34.700</b>	<b>184</b>	<b>21</b>	<b>124</b>	<b>39</b>	<b>5,3</b>	<b>6,3</b>	<b>16</b>	<b>1</b>	<b>29</b>	<b>27</b>	<b>93%</b>	<b>0,8</b>	<b>0,6</b>	<b>4,5</b>	<b>1</b>	<b>5</b>	<b>25</b>	<b>0</b>	<b>0</b>
<i>DEN HELDER</i>																					
1780	Den Helder	0	3	0	0	3	-	-	0	0	0	0	-	-	-	-	0	0	0	0	0
1781	Den Helder	9.105	74	1	33	40	8,1	37,0	4	0	2	2	100%	0,2	-	-	0	0	2	0	0
1782	Den Helder	11.185	63	0	57	6	5,6	15,8	4	0	4	4	100%	0,4	-	-	0	0	4	0	0
1783	Den Helder	3.650	12	0	12	0	3,3	12,0	1	0	1	1	100%	0,3	-	-	0	0	1	0	0
1784	Den Helder	9.125	78	6	48	24	8,5	15,6	3	0	5	4	80%	0,5	-	-	0	2	3	0	0
1785	Den Helder	9.570	54	2	44	8	5,6	10,8	4	0	5	5	100%	0,5	-	-	0	0	5	0	0
1786	Den Helder	1.015	13	1	4	8	12,8	6,5	2	0	2	0	0%	2,0	-	-	0	2	0	0	0
1787	Julianadorp	495	7	1	4	2	14,1	3,5	1	0	2	2	100%	4,0	-	-	0	0	2	0	0
1788	Julianadorp	13.625	100	4	92	4	7,3	12,5	1	0	8	7	88%	0,6	-	-	0	1	7	0	0
1789	Huisduinen	0	4	0	4	0	-	4,0	1	0	1	1	100%	-	-	-	0	0	1	0	0
	<b>Totaal</b>	<b>57.770</b>	<b>408</b>	<b>15</b>	<b>298</b>	<b>95</b>	<b>7,1</b>	<b>13,6</b>	<b>21</b>	<b>0</b>	<b>30</b>	<b>26</b>	<b>87%</b>	<b>0,5</b>	<b>0,7</b>	<b>2,3</b>	<b>0</b>	<b>5</b>	<b>25</b>	<b>0</b>	<b>0</b>
<i>DRECHTERLAND</i>																					
1606	Venhuizen	4.105	0	0	0	0	0,0	-	0	9	0	0	-	0,0	-	-	1	1	0	0	0
1607	Hem	1.455	0	0	0	0	0,0	-	0	10	0	0	-	0,0	-	-	0	0	0	0	0
1608	Wijdenes	1.340	0	0	0	0	0,0	-	0	1	0	0	-	0,0	-	-	0	0	0	0	0
1609	Oosterleek	110	0	0	0	0	0,0	-	0	0	0	0	-	0,0	-	-	0	0	0	0	0
1616	Hoogkarspel	7.660	0	0	0	0	0,0	-	1	15	0	0	-	0,0	-	-	0	0	0	0	0
1617	Westwoud	1.775	0	0	0	0	0,0	-	0	2	0	0	-	0,0	-	-	0	0	0	0	0
1696	Oosterblokker	1.525	0	0	0	0	0,0	-	0	5	0	0	-	0,0	-	-	0	0	0	0	0
1697	Schellinkhout	850	0	0	0	0	0,0	-	0	1	0	0	-	0,0	-	-	0	0	0	0	0
	<b>Totaal</b>	<b>18.820</b>	<b>0</b>	<b>0</b>	<b>0</b>	<b>0</b>	<b>0,0</b>	<b>-</b>	<b>1</b>	<b>43</b>	<b>0</b>	<b>0</b>	<b>-</b>	<b>0,0</b>	<b>0,0</b>	<b>0,0</b>	<b>1</b>	<b>1</b>	<b>0</b>	<b>0</b>	<b>0</b>

## Veiligheidsregio Noord-Holland Noord

Gemeente / wij / buurt		Bevolking	Burgerhulpverleners (**)					AEDs (**)					Dichtheid, aantal AEDs				Te				
Post- code	Naam	Totaal (*)	Goedge- keurd totaal	w.v.			Dichtheid, aantal per:	Uitge- schre- ven totaal	Te contro- leren totaal	Goedge- keurd totaal	w.v.		Dichtheid, aantal AEDs per:				Te contro- leren	Slot			
							1000 inw.	AED			24/7 (%)		1000 inw.	km2 land	km2 be- bouwd terrein		x	sleu- tel	pin- code	sms	
<i>ENKHUIZEN</i>																					
1600	Enkhuizen	0	0	0	0	0	-	-	0	0	0	-	-	-	-	-	0	0	0	0	0
1601	Enkhuizen	7.170	89	6	57	26	12,4	9,9	2	0	9	9	100%	1,3	-	-	0	0	0	9	0
1602	Enkhuizen	10.635	98	3	87	8	9,2	19,6	3	0	5	5	100%	0,5	-	-	0	0	0	5	0
	<b>Totaal</b>	<b>17.805</b>	<b>187</b>	<b>9</b>	<b>144</b>	<b>34</b>	<b>10,5</b>	<b>13,4</b>	<b>5</b>	<b>0</b>	<b>14</b>	<b>14</b>	<b>100%</b>	<b>0,8</b>	<b>1,1</b>	<b>4,1</b>	<b>0</b>	<b>0</b>	<b>0</b>	<b>14</b>	<b>0</b>
<i>GRAFT-DE RIJP</i>																					
1483	De Rijp	4.000	74	6	61	7	18,5	12,3	1	0	6	4	67%	1,5	-	-	0	6	0	0	0
1484	Graft	870	18	0	17	1	20,7	9,0	0	0	2	2	100%	2,3	-	-	0	2	0	0	0
1485	Noordeinde	90	3	0	3	0	33,3	3,0	0	0	1	1	100%	11,1	-	-	0	1	0	0	0
1486	West-Graftdijk	705	12	0	12	0	17,0	12,0	0	0	1	1	100%	1,4	-	-	0	1	0	0	0
1487	Oost-Graftdijk	340	2	0	2	0	5,9	2,0	0	0	1	1	100%	2,9	-	-	0	1	0	0	0
1488	Starnmeer	220	0	0	0	0	0,0	-	0	0	0	0	-	0,0	-	-	0	0	0	0	0
1536	Markenbinnen	315	11	0	9	2	34,9	11,0	0	0	1	1	100%	3,2	-	-	0	1	0	0	0
	<b>Totaal</b>	<b>6.540</b>	<b>120</b>	<b>6</b>	<b>104</b>	<b>10</b>	<b>18,3</b>	<b>10,0</b>	<b>1</b>	<b>0</b>	<b>12</b>	<b>10</b>	<b>83%</b>	<b>1,8</b>	<b>0,6</b>	<b>9,5</b>	<b>0</b>	<b>12</b>	<b>0</b>	<b>0</b>	<b>0</b>
<i>HARENKARPEL</i>																					
1738	Waarland	2.395	38	3	34	1	15,9	38,0	1	0	1	1	100%	0,4	-	-	0	0	0	0	1
1744	Sint Maarten	1.895	55	0	55	0	29,0	9,2	0	0	6	6	100%	3,2	-	-	0	0	0	0	6
1745	?	1.895	0	0	0	0	0,0	0,0	0	0	6	6	100%	3,2	-	-	0	0	0	0	6
1746	Dirkshorn	1.670	29	3	24	2	17,4	29,0	0	0	1	1	100%	0,6	-	-	0	0	0	0	1
1747	Tuitjenhorn	3.645	49	3	40	6	13,4	16,3	0	0	3	3	100%	0,8	-	-	0	0	0	0	3
1748	?	3.645	0	0	0	0	0,0	0,0	0	0	3	3	100%	0,8	-	-	0	0	0	0	3
1749	Warmenhuizen	6.325	78	1	70	7	12,3	19,5	0	0	4	4	100%	0,6	-	-	0	0	0	0	4
	<b>Totaal</b>	<b>21.470</b>	<b>249</b>	<b>10</b>	<b>223</b>	<b>16</b>	<b>11,6</b>	<b>10,4</b>	<b>1</b>	<b>0</b>	<b>24</b>	<b>24</b>	<b>100%</b>	<b>1,1</b>	<b>0,4</b>	<b>6,8</b>	<b>0</b>	<b>0</b>	<b>0</b>	<b>0</b>	<b>24</b>

## Veiligheidsregio Noord-Holland Noord

Gemeente / wij / buurt		Bevolking	Burgerhulpverleners (**)					AEDs (**)					Slot								
Post-code	Naam	Totaal (*)	Goedge-keurd totaal	w.v.			Dichtheid, aantal per:		Uitgeschreven totaal	Te controleren totaal	Goedge-keurd totaal	w.v.		Dichtheid, aantal AEDs per:			Te controleren	x	sleutel	pin-code	sms
				ww	wn	wk	1000 inw.	AED				24/7	(%)	1000 inw.	km2 land	km2 bebouwd terrein					
<b>HEERHUGOWAARD</b>																					
1700	Heerhugowaard	0	0	0	0	0	-	-	0	0	0	0	-	-	-	-	0	0	0	0	0
1701	Heerhugowaard	8.580	0	0	0	0	0,0	-	0	23	0	0	-	0,0	-	-	4	4	0	0	0
1702	Heerhugowaard	8.240	0	0	0	0	0,0	-	0	22	0	0	-	0,0	-	-	4	4	0	0	0
1703	Heerhugowaard	12.775	0	0	0	0	0,0	-	0	38	0	0	-	0,0	-	-	4	4	0	0	0
1704	Heerhugowaard	6.685	0	0	0	0	0,0	-	0	25	0	0	-	0,0	-	-	6	6	0	0	0
1705	Heerhugowaard	14.105	0	0	0	0	0,0	-	0	30	0	0	-	0,0	-	-	2	2	0	0	0
	<b>Totaal</b>	<b>50.385</b>	<b>0</b>	<b>0</b>	<b>0</b>	<b>0</b>	<b>0,0</b>	<b>-</b>	<b>0</b>	<b>138</b>	<b>0</b>	<b>0</b>	<b>-</b>	<b>0,0</b>	<b>0,0</b>	<b>0,0</b>	<b>20</b>	<b>20</b>	<b>0</b>	<b>0</b>	<b>0</b>
<b>HEILOO</b>																					
1850	Heiloo	0	0	0	0	0	-	-	0	0	0	0	-	-	-	-	0	0	0	0	0
1851	Heiloo	12.340	108	6	84	18	8,8	12,0	1	0	9	8	89%	0,7	-	-	0	1	0	0	8
1852	Heiloo	9.680	76	2	70	4	7,9	10,9	1	0	7	7	100%	0,7	-	-	0	1	0	0	6
	<b>Totaal</b>	<b>22.020</b>	<b>184</b>	<b>8</b>	<b>154</b>	<b>22</b>	<b>8,4</b>	<b>11,5</b>	<b>2</b>	<b>0</b>	<b>16</b>	<b>15</b>	<b>94%</b>	<b>0,7</b>	<b>0,9</b>	<b>3,4</b>	<b>0</b>	<b>2</b>	<b>0</b>	<b>0</b>	<b>14</b>
<b>HOORN</b>																					
1620	Hoorn	0	1	0	0	1	-	-	0	0	0	0	-	-	-	-	0	0	0	0	0
1621	Hoorn	5.180	39	0	21	18	7,5	5,6	0	1	7	2	29%	1,4	-	-	0	5	0	2	0
1622	Hoorn	8.170	28	0	25	3	3,4	9,3	1	0	3	2	67%	0,4	-	-	0	1	0	2	0
1623	Hoorn	2.565	14	1	12	1	5,5	7,0	0	0	2	2	100%	0,8	-	-	0	0	1	1	0
1624	Hoorn	4.900	54	1	22	31	11,0	9,0	1	0	6	2	33%	1,2	-	-	0	4	0	2	0
1625	Hoorn	9.415	66	3	31	32	7,0	5,1	4	0	13	3	23%	1,4	-	-	0	9	0	4	0
1626	Hoorn	0	0	0	0	0	-	-	0	0	0	0	-	-	-	-	0	0	0	0	0
1627	Hoorn	15	8	0	0	8	533,3	2,0	1	0	4	0	0%	266,7	-	-	0	4	0	0	0
1628	Hoorn	21.675	110	4	101	5	5,1	8,5	4	0	13	7	54%	0,6	-	-	0	7	0	6	0
1689	Zwaag	12.360	96	1	76	19	7,8	9,6	2	0	10	7	70%	0,8	-	-	0	4	0	6	0
1695	Blokker	4.410	33	2	29	2	7,5	8,3	3	1	4	2	50%	0,9	-	-	0	2	0	2	0
	<b>Totaal</b>	<b>68.690</b>	<b>449</b>	<b>12</b>	<b>317</b>	<b>120</b>	<b>6,5</b>	<b>7,2</b>	<b>16</b>	<b>2</b>	<b>62</b>	<b>27</b>	<b>44%</b>	<b>0,9</b>	<b>3,1</b>	<b>4,9</b>	<b>0</b>	<b>36</b>	<b>1</b>	<b>25</b>	<b>0</b>

## Veiligheidsregio Noord-Holland Noord

Gemeente / wij / buurt		Bevolking	Burgerhulpverleners (**)					AEDs (**)					Dichtheid, aantal AEDs				Te Slot				
Post- code	Naam	Totaal (*)	Goedge- keurd totaal	w.v.			Dichtheid, aantal per:		Uitge- schre- ven	Te contro- leren	Goedge- keurd totaal	w.v.		per:			Te contro- leren	Slot			
				ww	wn	wk	1000 inw.	AED	totaal	totaal	24/7	(%)	1000 inw.	km2 land	km2 be- bouwd terrein	x	sleu- tel	pin- code	sms		
<i>KOGGENLAND</i>																					
1630	Oudendijk	0	0	0	0	0	-	-	0	0	0	0	-	-	-	-	0	0	0	0	
1631	Avenhorn	450	5	0	5	0	11,1	5,0	0	0	1	1	100%	2,2	-	-	0	0	1	0	
1633	Scharwoude	3.685	37	1	31	5	10,0	7,4	0	0	5	5	100%	1,4	-	-	0	0	5	0	
1634	Spierdijk	470	2	0	1	1	4,3	-	0	0	0	0	-	0,0	-	-	0	0	0	0	
1640	Spierdijk	0	0	0	0	0	-	-	0	0	0	0	-	-	-	-	0	0	0	0	
1641	Spierdijk	915	8	0	6	2	8,7	8,0	0	0	1	1	100%	1,1	-	-	0	0	1	0	
1642	Spierdijk	45	1	0	1	0	22,2	-	0	0	0	0	-	0,0	-	-	0	0	0	0	
1643	Spierdijk	475	1	0	1	0	2,1	-	0	1	0	0	-	0,0	-	-	0	0	0	0	
1645	Ursem	2.885	13	1	10	2	4,5	3,3	0	0	4	4	100%	1,4	-	-	0	0	4	0	
1647	Berkhout	2.450	44	5	38	1	18,0	8,8	1	0	5	5	100%	2,0	-	-	0	0	5	0	
1648	De Goorn	2.505	26	4	16	6	10,4	26,0	1	0	1	1	100%	0,4	-	-	0	0	0	1	
1650	Zuidermeer	0	0	0	0	0	-	-	0	0	0	0	-	-	-	-	0	0	0	0	
1651	Zuidermeer	0	0	0	0	0	-	-	0	0	0	0	-	-	-	-	0	0	0	0	
1652	Zuidermeer	485	7	0	7	0	14,4	7,0	0	0	1	1	100%	2,1	-	-	0	0	1	0	
1710	Hensbroek	0	0	0	0	0	-	-	0	0	0	0	-	-	-	-	0	0	0	0	
1711	Hensbroek	1.715	14	0	11	3	8,2	4,7	1	0	3	3	100%	1,7	-	-	0	0	3	0	
1713	Obdam	5.405	27	1	21	5	5,0	27,0	1	0	1	1	100%	0,2	-	-	0	0	1	0	
	<b>Totaal</b>	<b>21.485</b>	<b>185</b>	<b>12</b>	<b>148</b>	<b>25</b>	<b>8,6</b>	<b>8,4</b>	<b>4</b>	<b>1</b>	<b>22</b>	<b>22</b>	<b>100%</b>	<b>1,0</b>	<b>0,3</b>	<b>5,0</b>	<b>0</b>	<b>0</b>	<b>21</b>	<b>1</b>	
<i>LANGEDIJK</i>																					
1720	Broek op Langedijk	0	0	0	0	0	-	-	0	0	0	0	-	-	-	-	0	0	0	0	
1721	Broek op Langedijk	5.155	0	0	0	0	0,0	-	1	8	0	0	-	0,0	-	-	0	0	0	0	
1722	Zuid-Scharwoude	6.365	0	0	0	0	0,0	-	0	10	0	0	-	0,0	-	-	0	0	0	0	
1723	Noord-Scharwoude	5.295	0	0	0	0	0,0	-	0	11	0	0	-	0,0	-	-	0	0	0	0	
1724	Oudkarspel	3.935	0	0	0	0	0,0	-	0	5	0	0	-	0,0	-	-	1	1	0	0	
1830	Koedijk	0	0	0	0	0	-	-	0	0	0	0	-	-	-	-	0	0	0	0	
1831	Koedijk	2.680	0	0	0	0	0,0	-	0	4	0	0	-	0,0	-	-	0	0	0	0	
1832	Koedijk	250	0	0	0	0	0,0	-	0	0	0	0	-	0,0	-	-	0	0	0	0	
1834	Sint Pancras	5.055	0	0	0	0	0,0	-	0	12	0	0	-	0,0	-	-	0	0	0	0	
	<b>Totaal</b>	<b>28.735</b>	<b>0</b>	<b>0</b>	<b>0</b>	<b>0</b>	<b>0,0</b>	<b>-</b>	<b>1</b>	<b>50</b>	<b>0</b>	<b>0</b>	<b>-</b>	<b>0,0</b>	<b>0,0</b>	<b>0,0</b>	<b>1</b>	<b>1</b>	<b>0</b>	<b>0</b>	

## Veiligheidsregio Noord-Holland Noord

Gemeente / wij / buurt		Bevolking	Burgerhulpverleners (**)							AEDs (**)												
Post-code	Naam	Totaal (*)	Goedgekeurd totaal			w.v.		Dichtheid, aantal per:		Uitgeschreven totaal	Te controleren totaal	Goedgekeurd totaal			Dichtheid, aantal AEDs per:			Te controleren	Slot			
			ww	wn	wk	1000 inw.	AED	totaal	totaal		24/7	(%)	1000 inw.	km2 land	km2 bebouwd terrein		x	sleutel	pin-code	sms		
<i>MEDEMBLIK</i>																						
1654	Benningbroek	745	11	0	8	3	14,8	5,5	1	0	2	2	100%	2,7	-	-	0	2	0	0	0	
1655	Sijbekarspel	875	8	1	7	0	9,1	4,0	0	0	2	2	100%	2,3	-	-	0	2	0	0	0	
1657	Abbekerk	2.025	18	1	17	0	8,9	3,6	0	0	5	5	100%	2,5	-	-	0	5	0	0	0	
1658	Lambertschaag	195	7	1	4	2	35,9	3,5	0	0	2	1	50%	10,3	-	-	0	2	0	0	0	
1670	Medemblik	0	0	0	0	0	-	-	0	0	0	0	-	-	-	-	0	0	0	0	0	
1671	Medemblik	7.820	51	4	40	7	6,5	7,3	8	0	7	6	86%	0,9	-	-	0	7	0	0	0	
1674	Opperdoes	1.845	14	0	14	0	7,6	4,7	3	0	3	3	100%	1,6	-	-	0	3	0	0	0	
1676	Twisk	985	14	1	13	0	14,2	7,0	1	0	2	2	100%	2,0	-	-	0	2	0	0	0	
1678	Oostwoud	930	10	0	10	0	10,8	10,0	0	0	1	1	100%	1,1	-	-	0	1	0	0	0	
1679	Midwoud	2.345	15	1	13	1	6,4	3,0	3	0	5	4	80%	2,1	-	-	0	5	0	0	0	
1687	Wognum	5.315	25	0	19	6	4,7	3,1	3	0	8	7	88%	1,5	-	-	0	8	0	0	0	
1688	Nibbixwoud	2.400	20	2	14	4	8,3	5,0	1	0	4	4	100%	1,7	-	-	0	4	0	0	0	
1691	Hauwert	590	9	0	9	0	15,3	3,0	2	0	3	3	100%	5,1	-	-	0	3	0	0	0	
1692	Hauwert	30	0	0	0	0	0,0	-	0	0	0	0	-	0,0	-	-	0	0	0	0	0	
	<b>Totaal</b>	<b>26.100</b>	<b>202</b>	<b>11</b>	<b>168</b>	<b>23</b>	<b>7,7</b>	<b>4,6</b>	<b>22</b>	<b>0</b>	<b>44</b>	<b>40</b>	<b>91%</b>	<b>1,7</b>	<b>0,6</b>	<b>8,5</b>	<b>0</b>	<b>44</b>	<b>0</b>	<b>0</b>	<b>0</b>	
<i>NIEDORP</i>																						
1730	Winkel	0	0	0	0	0	-	-	0	0	0	0	-	-	-	-	0	0	0	0	0	
1731	Winkel	3.080	0	0	0	0	0,0	-	0	3	0	0	-	0,0	-	-	0	0	0	0	0	
1732	Lutjewinkel	760	0	0	0	0	0,0	-	0	0	0	0	-	0,0	-	-	0	0	0	0	0	
1733	Nieuwe Niedorp	3.150	0	0	0	0	0,0	-	0	3	0	0	-	0,0	-	-	0	0	0	0	0	
1734	Oude Niedorp	430	0	0	0	0	0,0	-	0	2	0	0	-	0,0	-	-	0	0	0	0	0	
1735	't Veld	2.120	0	0	0	0	0,0	-	0	1	0	0	-	0,0	-	-	0	0	0	0	0	
1736	Zijdewind	400	0	0	0	0	0,0	-	0	0	0	0	-	0,0	-	-	0	0	0	0	0	
1767	Kolhorn	1.025	0	0	0	0	0,0	-	0	1	0	0	-	0,0	-	-	0	0	0	0	0	
1768	Barsingerhorn	895	0	0	0	0	0,0	-	0	4	0	0	-	0,0	-	-	0	0	0	0	0	
1769	Haringhuizen	190	0	0	0	0	0,0	-	0	0	0	0	-	0,0	-	-	0	0	0	0	0	
	<b>Totaal</b>	<b>12.050</b>	<b>0</b>	<b>0</b>	<b>0</b>	<b>0</b>	<b>0,0</b>	<b>-</b>	<b>0</b>	<b>14</b>	<b>0</b>	<b>0</b>	<b>-</b>	<b>0,0</b>	<b>0,0</b>	<b>0,0</b>	<b>0</b>	<b>0</b>	<b>0</b>	<b>0</b>	<b>0</b>	

## Veiligheidsregio Noord-Holland Noord

Gemeente / wij / buurt		Bevolking	Burgerhulpverleners (**)						AEDs (**)												
Post- code	Naam	Totaal (*)	Goedge- keurd totaal	w.v.	Dichtheid, aantal per:		Uitge- schre- ven totaal	Te contro- leren totaal	Goedge- keurd totaal	w.v.	Dichtheid, aantal AEDs per:			Te contro- leren	Slot						
			ww	wn	wk	1000 inw.	AED			24/7	(%)	1000 inw.	km2 land	km2 be- bouwd terrein		x	sleu- tel	pin- code	sms		
<b>OPMEER</b>																					
1660	De Weere	0	0	0	0	0	-	-	0	0	-	-	-	-	0	0	0	0	0		
1661	De Weere	450	24	1	23	0	53,3	12,0	1	0	2	2	100%	4,4	-	-	0	0	2	0	0
1662	De Weere	320	16	0	16	0	50,0	16,0	2	0	1	1	100%	3,1	-	-	0	0	1	0	0
1663	De Weere	90	2	0	2	0	22,2	-	1	0	0	0	-	0,0	-	-	0	0	0	0	0
1715	Spanbroek	3.705	49	2	42	5	13,2	6,1	0	0	8	8	100%	2,2	-	-	0	0	8	0	0
1716	Opmeer	2.395	63	2	42	19	26,3	15,8	1	0	4	4	100%	1,7	-	-	0	0	4	0	0
1718	Hoogwoud	3.770	46	3	39	4	12,2	7,7	1	0	6	6	100%	1,6	-	-	0	2	4	0	0
1719	Aartswoud	495	16	2	14	0	32,3	8,0	0	0	2	2	100%	4,0	-	-	0	0	2	0	0
	<b>Totaal</b>	<b>11.225</b>	<b>216</b>	<b>10</b>	<b>178</b>	<b>28</b>	<b>19,2</b>	<b>9,4</b>	<b>6</b>	<b>0</b>	<b>23</b>	<b>23</b>	<b>100%</b>	<b>2,0</b>	<b>0,6</b>	<b>8,5</b>	<b>0</b>	<b>2</b>	<b>21</b>	<b>0</b>	<b>0</b>
<b>SCHAGEN</b>																					
1740	Schagen	0	0	0	0	0	-	-	0	0	0	0	-	-	-	-	0	0	0	0	0
1741	Schagen	12.105	100	9	68	23	8,3	6,7	1	0	15	12	80%	1,2	-	-	0	3	0	12	0
1742	Schagen	6.960	57	5	40	12	8,2	9,5	2	2	6	5	83%	0,9	-	-	0	1	0	5	0
	<b>Totaal</b>	<b>19.065</b>	<b>157</b>	<b>14</b>	<b>108</b>	<b>35</b>	<b>8,2</b>	<b>7,5</b>	<b>3</b>	<b>2</b>	<b>21</b>	<b>17</b>	<b>81%</b>	<b>1,1</b>	<b>1,1</b>	<b>4,9</b>	<b>0</b>	<b>4</b>	<b>0</b>	<b>17</b>	<b>0</b>
<b>SCHERMER</b>																					
1636	Schermerhorn	1.285	11	0	11	0	8,6	5,5	0	0	2	2	100%	1,6	-	-	0	2	0	0	0
1646	Ursem gem. Schermer	70	2	0	1	1	28,6	-	0	0	0	0	-	0,0	-	-	0	0	0	0	0
1840	Stompvoren	0	0	0	0	0	-	-	0	0	0	0	-	-	-	-	0	0	0	0	0
1841	Stompvoren	1.770	8	1	6	1	4,5	1,6	1	1	5	4	80%	2,8	-	-	0	5	0	0	0
1842	Oterleek	595	9	0	8	1	15,1	9,0	0	0	1	1	100%	1,7	-	-	0	1	0	0	0
1843	Grootschermer	735	17	0	16	1	23,1	5,7	0	0	3	3	100%	4,1	-	-	0	3	0	0	0
1844	Driehuizen	235	10	0	10	0	42,6	10,0	0	0	1	1	100%	4,3	-	-	0	1	0	0	0
1846	Zuidschermer	360	12	0	9	3	33,3	6,0	0	0	2	2	100%	5,6	-	-	0	2	0	0	0
1847	Zuidschermer	250	5	0	5	0	20,0	5,0	0	0	1	1	100%	4,0	-	-	0	1	0	0	0
	<b>Totaal</b>	<b>5.300</b>	<b>74</b>	<b>1</b>	<b>66</b>	<b>7</b>	<b>14,0</b>	<b>4,9</b>	<b>1</b>	<b>1</b>	<b>15</b>	<b>14</b>	<b>93%</b>	<b>2,8</b>	<b>0,2</b>	<b>15,3</b>	<b>0</b>	<b>15</b>	<b>0</b>	<b>0</b>	<b>0</b>

## Veiligheidsregio Noord-Holland Noord

Gemeente / wij / buurt		Bevolking	Burgerhulpverleners (**)						AEDs (**)											
Post- code	Naam	Totaal (*)	Goedge- keurd totaal	w.v.	Dichtheid, aantal per:		Uitge- schre- ven totaal	Te contro- leren totaal	Goedge- keurd totaal	w.v.	Dichtheid, aantal AEDs per:			Te contro- leren	Slot					
					1000 inw.	AED				24/7 (%)	1000 inw.	km2 land	km2 be- bouwd terrein		x	sleu- tel	pin- code	sms		
<i>STEDE BROEC</i>																				
1610	Bovenkarspel	0	0	0	0	0	-	-	0	0	0	0	-	-	-	-	0	0	0	0
1611	Bovenkarspel	10.720	131	9	111	11	12,2	14,6	1	0	9	7	78%	0,8	-	-	0	2	0	7
1613	Grootebroek	8.375	86	2	74	10	10,3	21,5	0	0	4	4	100%	0,5	-	-	0	0	0	4
1614	Lutjebroek	2.270	16	0	13	3	7,0	8,0	1	0	2	2	100%	0,9	-	-	0	0	0	2
	<b>Totaal</b>	<b>21.365</b>	<b>233</b>	<b>11</b>	<b>198</b>	<b>24</b>	<b>10,9</b>	<b>15,5</b>	<b>2</b>	<b>0</b>	<b>15</b>	<b>13</b>	<b>87%</b>	<b>0,7</b>	<b>1,0</b>	<b>3,5</b>	<b>0</b>	<b>2</b>	<b>0</b>	<b>13</b>
<i>TEXEL</i>																				
1790	Den Burg	0	0	0	0	0	-	-	0	0	0	0	-	-	-	-	0	0	0	0
1791	Den Burg	6.895	0	0	0	0	0,0	-	0	8	0	0	-	0,0	-	-	0	0	0	0
1792	Oudeschild	1.425	0	0	0	0	0,0	-	0	1	0	0	-	0,0	-	-	0	0	0	0
1793	De Waal	435	0	0	0	0	0,0	-	0	0	0	0	-	0,0	-	-	0	0	0	0
1794	Oosterend	1.330	0	0	0	0	0,0	-	0	0	0	0	-	0,0	-	-	0	0	0	0
1795	De Cocksdorp	1.225	0	0	0	0	0,0	-	0	2	0	0	-	0,0	-	-	0	0	0	0
1796	De Koog	1.295	0	0	0	0	0,0	-	0	4	0	0	-	0,0	-	-	0	0	0	0
1797	Den Hoorn	940	0	0	0	0	0,0	-	0	2	0	0	-	0,0	-	-	0	0	0	0
	<b>Totaal</b>	<b>13.545</b>	<b>0</b>	<b>0</b>	<b>0</b>	<b>0</b>	<b>0,0</b>	<b>-</b>	<b>0</b>	<b>17</b>	<b>0</b>	<b>0</b>	<b>-</b>	<b>0,0</b>	<b>0,0</b>	<b>0,0</b>	<b>0</b>	<b>0</b>	<b>0</b>	<b>0</b>
<i>WERVERSHOOF</i>																				
1680	Zwaagdijk	0	0	0	0	0	-	-	0	0	0	0	-	-	-	-	0	0	0	0
1681	Zwaagdijk	240	0	0	0	0	0,0	-	0	2	0	0	-	0,0	-	-	0	0	0	0
1682	Zwaagdijk	180	0	0	0	0	0,0	-	0	0	0	0	-	0,0	-	-	0	0	0	0
1683	Zwaagdijk	220	0	0	0	0	0,0	-	0	0	0	0	-	0,0	-	-	0	0	0	0
1684	Zwaagdijk	480	0	0	0	0	0,0	-	0	3	0	0	-	0,0	-	-	0	0	0	0
1685	Zwaagdijk	425	1	0	1	0	2,4	1,0	0	0	1	1	100%	2,4	-	-	0	1	0	0
1686	Zwaagdijk	145	0	0	0	0	0,0	0,0	0	0	2	2	100%	13,8	-	-	0	2	0	0
1693	Wervershoof	7.485	0	0	0	0	0,0	-	2	25	0	0	-	0,0	-	-	0	0	0	0
	<b>Totaal</b>	<b>9.175</b>	<b>1</b>	<b>0</b>	<b>1</b>	<b>0</b>	<b>0,1</b>	<b>0,3</b>	<b>2</b>	<b>30</b>	<b>3</b>	<b>3</b>	<b>100%</b>	<b>0,3</b>	<b>0,1</b>	<b>1,1</b>	<b>0</b>	<b>3</b>	<b>0</b>	<b>0</b>

## Veiligheidsregio Noord-Holland Noord

Gemeente / wij / buurt		Bevolking	Burgerhulpverleners (**)							AEDs (**)											
Post- Naam	code	Totaal (*)	Goedge-keurd totaal	w.v.			Dichtheid, aantal per:		Uitgeschreven totaal	Te controleren totaal	Goedge-keurd totaal	w.v.		Dichtheid, aantal AEDs per:			Te controleren	Slot			
				ww	wn	wk	1000 inw.	AED				24/7	(%)	1000 inw.	km2 land	km2 bebouwd terrein		x	sleutel	pin-code	sms
<b>WIERINGEN</b>																					
1777	Hippolytushoef	5.300	42	5	29	8	7,9	10,5	2	0	4	4	100%	0,8	-	-	0	0	4	0	0
1778	Westerland	900	15	1	13	1	16,7	7,5	1	0	2	2	100%	2,2	-	-	0	0	2	0	0
1779	Den Oever	2.435	10	0	7	3	4,1	3,3	0	0	3	3	100%	1,2	-	-	0	0	3	0	0
	<b>Totaal</b>	<b>8.635</b>	<b>67</b>	<b>6</b>	<b>49</b>	<b>12</b>	<b>7,8</b>	<b>7,4</b>	<b>3</b>	<b>0</b>	<b>9</b>	<b>9</b>	<b>100%</b>	<b>1,0</b>	<b>0,3</b>	<b>4,6</b>	<b>0</b>	<b>0</b>	<b>9</b>	<b>0</b>	<b>0</b>
<b>WIERINGERMEER</b>																					
1770	Wieringerwerf	0	0	0	0	0	-	-	0	0	0	0	-	-	-	-	0	0	0	0	0
1771	Wieringerwerf	6.285	64	9	46	9	10,2	10,7	5	0	6	6	100%	1,0	-	-	0	0	6	0	0
1773	Kreileroord	555	3	0	3	0	5,4	3,0	1	0	1	1	100%	1,8	-	-	0	0	1	0	0
1774	Slootdorp	1.995	27	5	20	2	13,5	13,5	1	0	2	2	100%	1,0	-	-	0	0	2	0	0
1775	Middenmeer	3.780	24	3	17	4	6,3	6,0	0	1	4	4	100%	1,1	-	-	0	0	4	0	0
	<b>Totaal</b>	<b>12.615</b>	<b>118</b>	<b>17</b>	<b>86</b>	<b>15</b>	<b>9,4</b>	<b>9,1</b>	<b>7</b>	<b>1</b>	<b>13</b>	<b>13</b>	<b>100%</b>	<b>1,0</b>	<b>0,1</b>	<b>4,0</b>	<b>0</b>	<b>0</b>	<b>13</b>	<b>0</b>	<b>0</b>
<b>ZIJPE</b>																					
1750	Schagerbrug	0	0	0	0	0	-	-	0	0	0	0	-	-	-	-	0	0	0	0	0
1751	Schagerbrug	2.035	39	3	26	10	19,2	6,5	3	0	6	6	100%	2,9	-	-	0	0	6	0	0
1752	Sint Maartensbrug	810	7	0	6	1	8,6	2,3	3	0	3	3	100%	3,7	-	-	0	0	3	0	0
1753	Sint Maartensvlotbrug	640	5	2	3	0	7,8	1,3	0	0	4	4	100%	6,3	-	-	0	0	4	0	0
1754	Burgerbrug	790	7	0	7	0	8,9	3,5	3	0	2	2	100%	2,5	-	-	0	0	2	0	0
1755	Petten	1.635	27	0	18	9	16,5	4,5	2	1	6	6	100%	3,7	-	-	0	0	6	0	0
1756	't Zand	2.265	18	2	14	2	7,9	2,6	4	2	7	7	100%	3,1	-	-	0	0	7	0	0
1757	Oudesluis	765	9	0	9	0	11,8	3,0	1	0	3	3	100%	3,9	-	-	0	0	3	0	0
1759	Callantsoog	2.565	51	5	39	7	19,9	5,7	1	0	9	9	100%	3,5	-	-	0	0	9	0	0
	<b>Totaal</b>	<b>11.505</b>	<b>163</b>	<b>12</b>	<b>122</b>	<b>29</b>	<b>14,2</b>	<b>4,1</b>	<b>17</b>	<b>3</b>	<b>40</b>	<b>40</b>	<b>100%</b>	<b>3,5</b>	<b>0,4</b>	<b>12,2</b>	<b>0</b>	<b>0</b>	<b>40</b>	<b>0</b>	<b>0</b>

(\*) Centraal Bureau voor de Statistiek (2009). *Demografische kerncijfers per gemeente*. Den Haag/Heerlen: CBS.

(\*\*) Database AED-Alert