

Project Burger AED

Actuele stand van april 2011



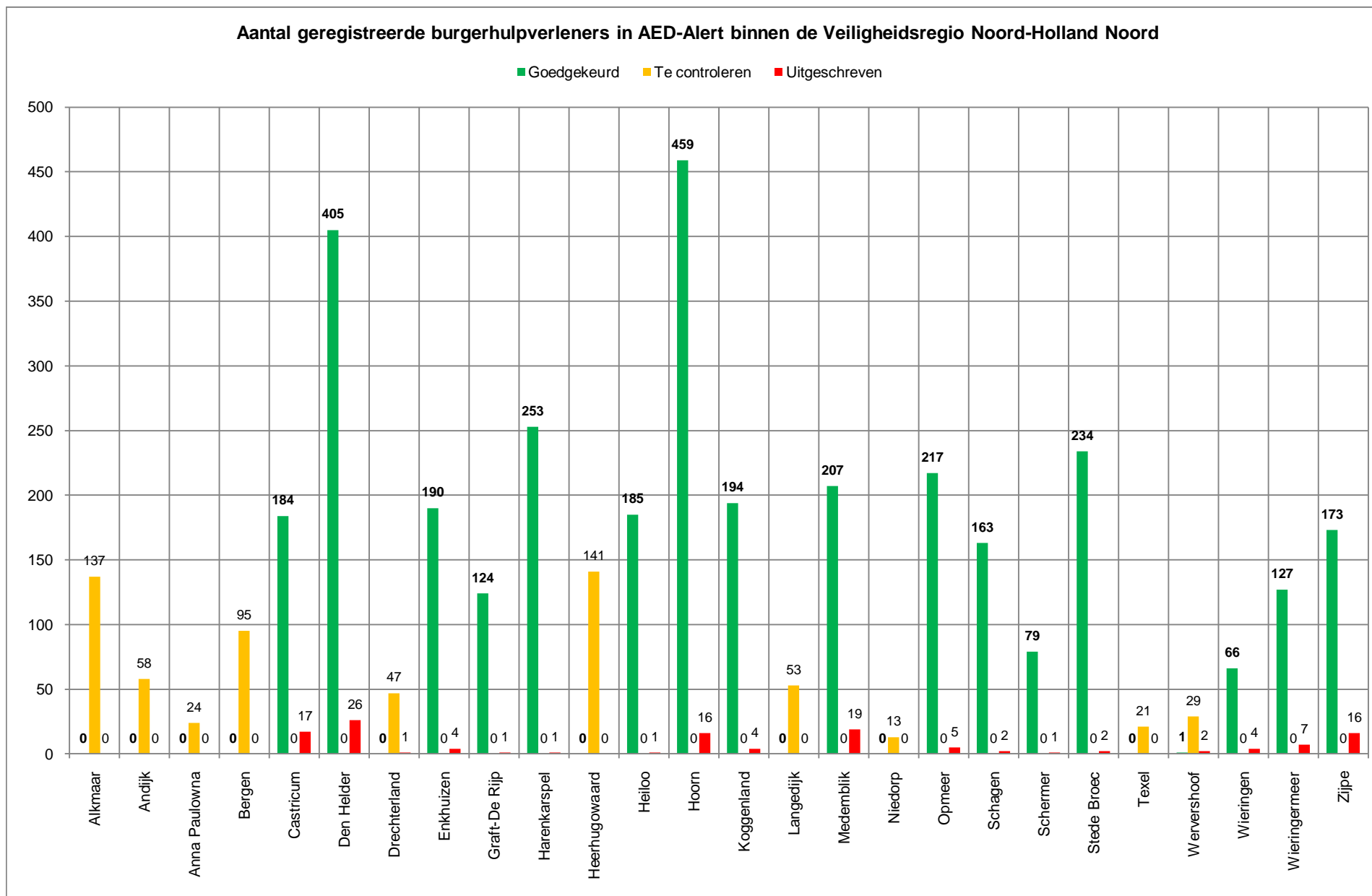
Inhoudsopgave

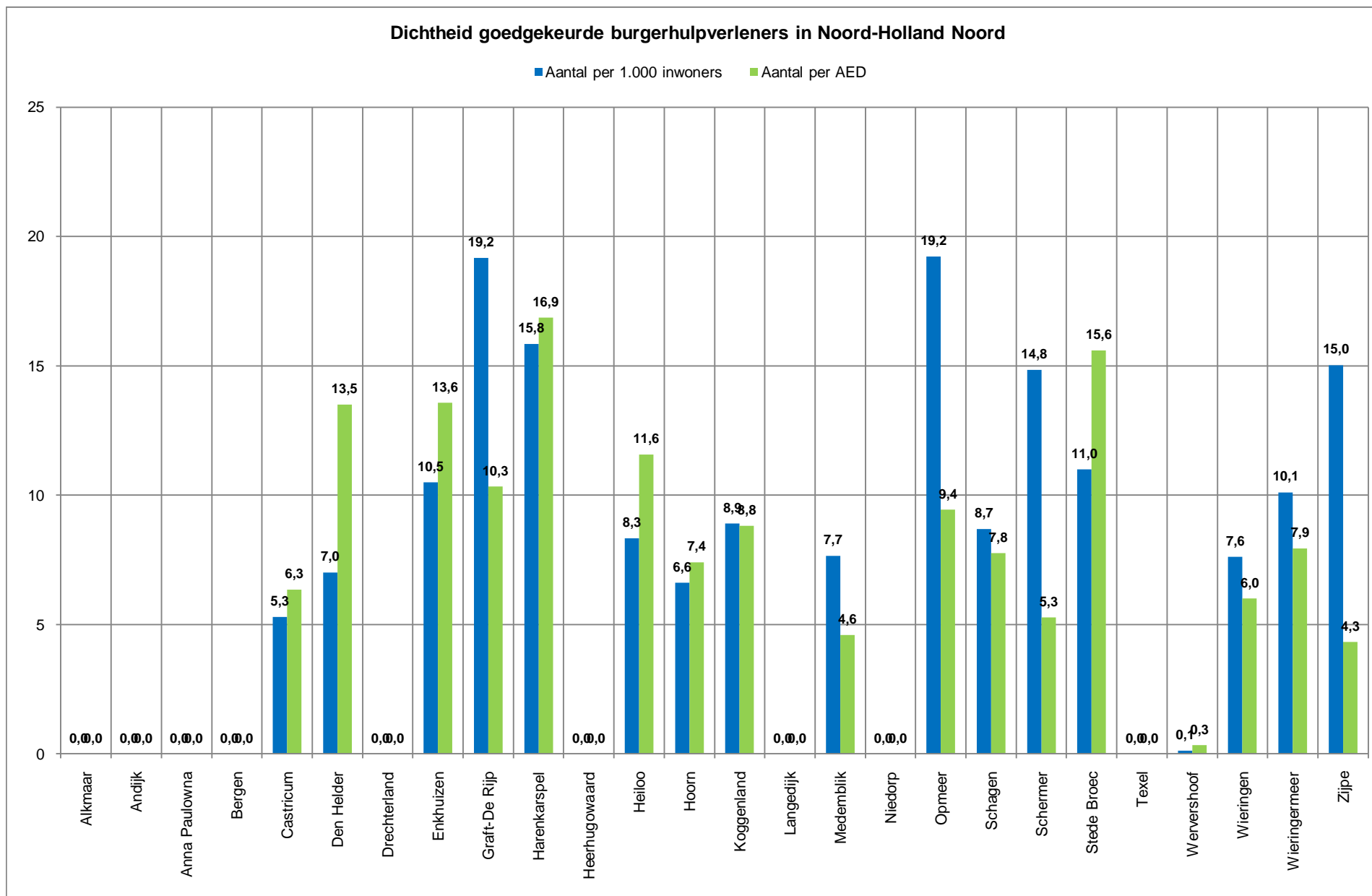
1	Cijfers Burger AED op regionaal niveau	3	2	Cijfers Burger AED op gemeentelijk niveau	8
1.1	Tabel: cijfers Burger AED Noord-Holland Noord	3	2.1	Alkmaar	8
1.2	Grafiek: aantal burgerhulpverleners	4	2.2	Andijk	9
1.3	Grafiek: dichtheid burgerhulpverleners	5	2.3	Anna Paulowna	9
1.4	Grafiek: aantal AED's	6	2.4	Bergen	9
1.5	Grafiek: dichtheid AED's	7	2.5	Castricum	10
			2.6	Den Helder	10
			2.7	Drechterland	10
			2.8	Enkhuizen	11
			2.9	Graft-De Rijp	11
			2.10	Harenkarspel	11
			2.11	Heerhugowaard	12
			2.12	Heiloo	12
			2.13	Hoorn	12
			2.14	Koggenland	13
			2.15	Langedijk	13
			2.16	Medemblik	14
			2.17	Niedorp	14
			2.18	Opmeer	15
			2.19	Schagen	15
			2.20	Schermer	15
			2.21	Stede Broec	16
			2.22	Texel	16
			2.23	Wervershoof	16
			2.24	Wieringen	17
			2.25	Wieringermeer	17
			2.26	Zijpe	17

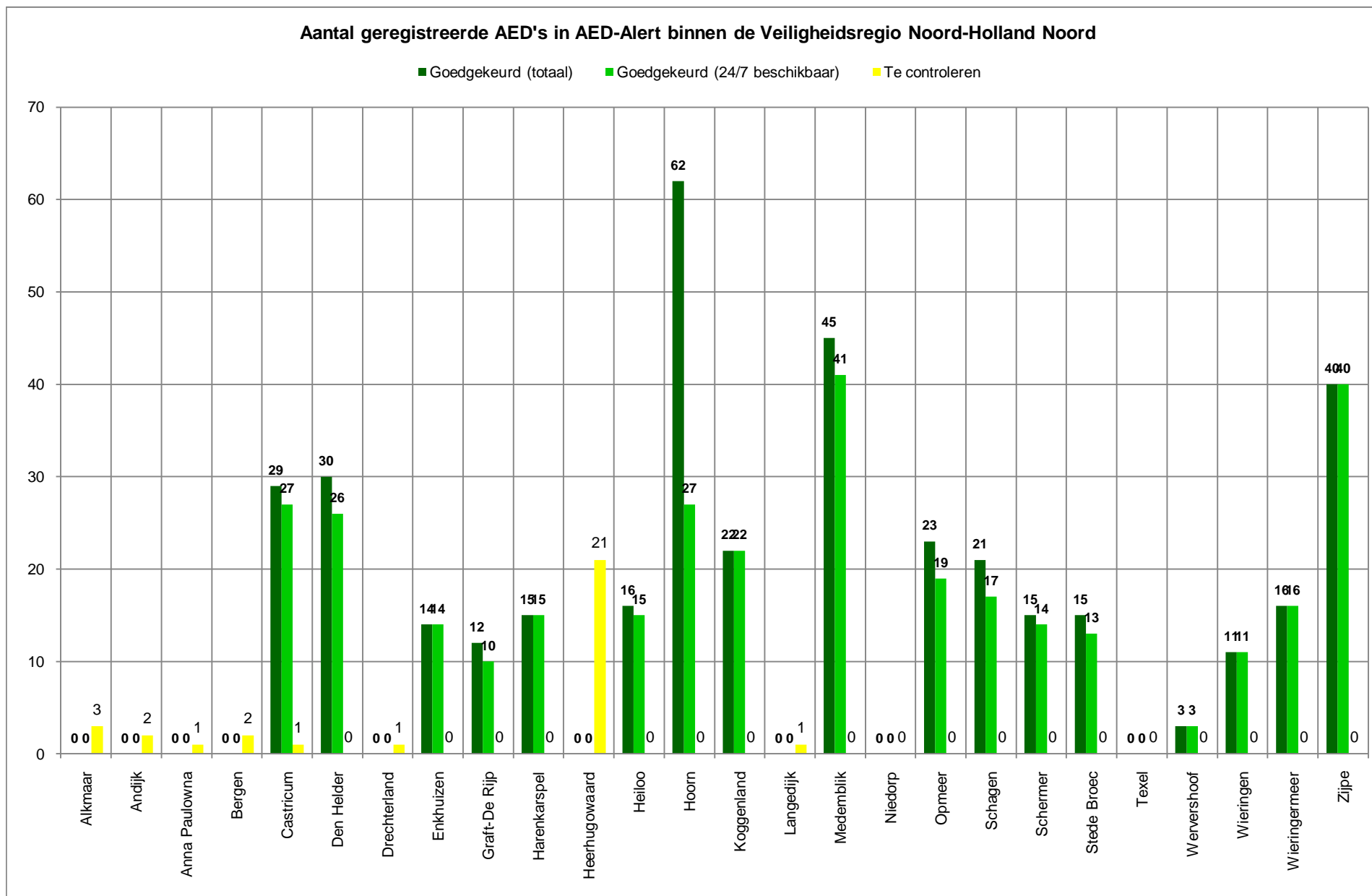
Veiligheidsregio Noord-Holland Noord

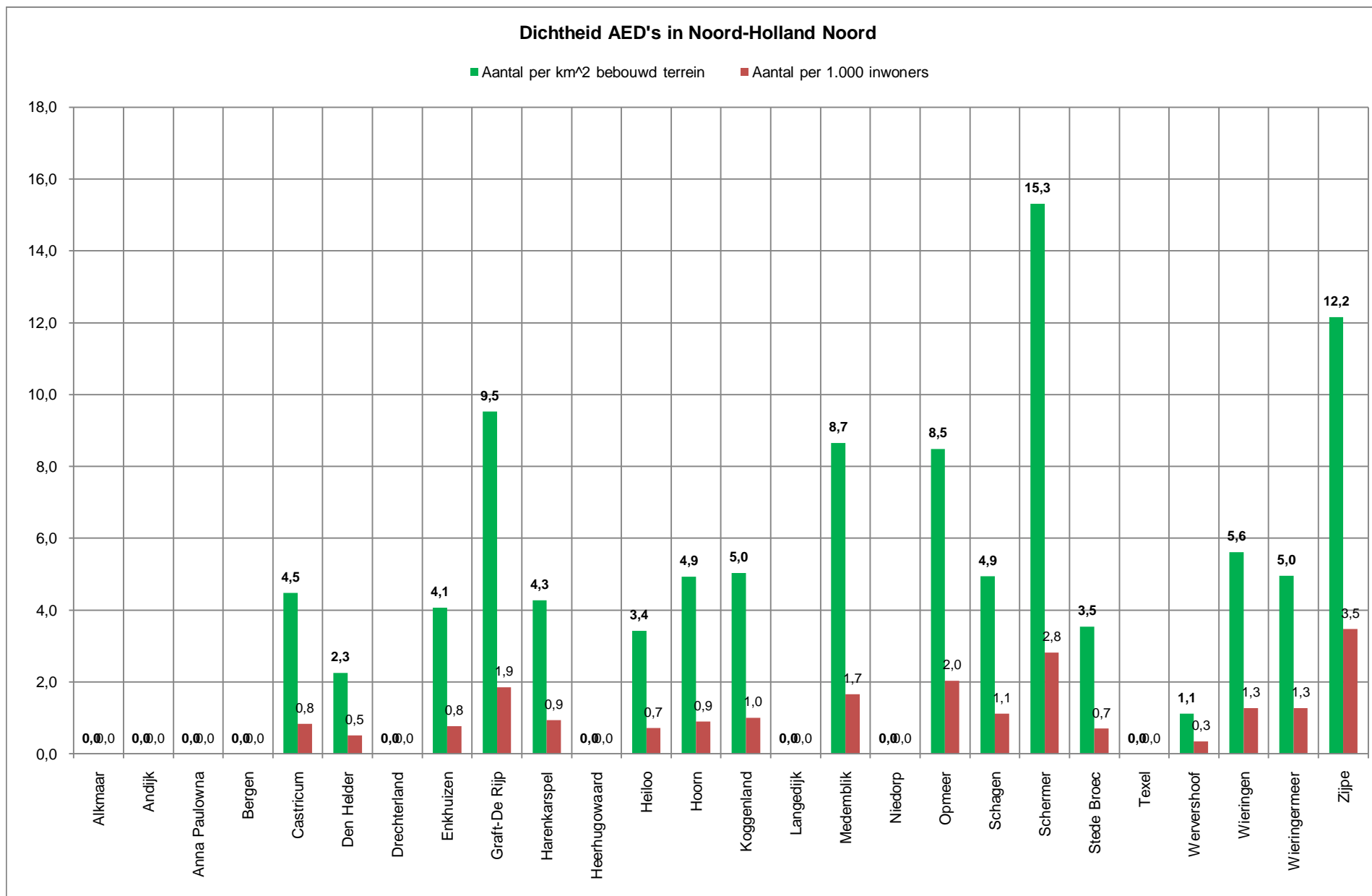
Gemeente / wij / buurt		Bevolking	Burgerhulpverleners (**)						AEDs (**)						Slot						
Post-code	Naam	Totaal (*)	Goedgekeurd totaal	w.v.			Dichtheid, aantal per:		Uitgeschreven totaal	Te controleren totaal	Goedgekeurd totaal	w.v.		Dichtheid, aantal AEDs per:			Te controleren	x	sleutel	pin-code	sms
				ww	wn	wk	1000 inw.	AED			24/7	(%)	1000 inw.	km2 land	km2 bebouwd terrein						
<i>Noord-Holland Noord</i>																					
	Alkmaar	93.416	0	0	0	0	0,0	-	0	137	0	0	-	0,0	0,00	0,0	3	2	1	0	0
	Andijk	6.495	0	0	0	0	0,0	-	0	58	0	0	-	0,0	0,00	0,0	2	2	0	0	0
	Anna Paulowna	14.155	0	0	0	0	0,0	-	0	24	0	0	-	0,0	0,00	0,0	1	1	0	0	0
	Bergen	31.154	0	0	0	0	0,0	-	0	95	0	0	-	0,0	0,00	0,0	2	2	0	0	0
	Castricum	34.739	184	21	122	41	5,3	6,3	17	0	29	27	93%	0,8	0,58	4,5	1	5	25	0	0
	Den Helder	57.771	405	16	295	94	7,0	13,5	26	0	30	26	87%	0,5	0,66	2,3	0	5	25	0	0
	Drechterland	19.091	0	0	0	0	0,0	-	1	47	0	0	-	0,0	0,00	0,0	1	1	0	0	0
	Enkhuizen	18.104	190	10	145	35	10,5	13,6	4	0	14	14	100%	0,8	1,13	4,1	0	0	0	14	0
	Graft-De Rijk	6.465	124	6	108	10	19,2	10,3	1	0	12	10	83%	1,9	0,60	9,5	0	12	0	0	0
	Harenkarspel	15.968	253	10	226	17	15,8	16,9	1	0	15	15	100%	0,9	0,28	4,3	0	0	0	0	15
	Heerhugowaard	50.883	0	0	0	0	0,0	-	0	141	0	0	-	0,0	0,00	0,0	21	21	0	0	0
	Heiloo	22.216	185	8	155	22	8,3	11,6	1	0	16	15	94%	0,7	0,86	3,4	0	2	0	0	14
	Hoorn	69.358	459	13	324	122	6,6	7,4	16	0	62	27	44%	0,9	3,06	4,9	0	37	1	24	0
	Koggenland	21.792	194	15	153	26	8,9	8,8	4	0	22	22	100%	1,0	0,27	5,0	0	0	21	1	0
	Langedijk	26.886	0	0	0	0	0,0	-	0	53	0	0	-	0,0	0,00	0,0	1	1	0	0	0
	Medemblik	27.017	207	11	170	26	7,7	4,6	19	0	45	41	91%	1,7	0,58	8,7	0	45	0	0	0
	Niedorp	12.136	0	0	0	0	0,0	-	0	13	0	0	-	0,0	0,00	0,0	0	0	0	0	0
	Opmeer	11.289	217	10	178	29	19,2	9,4	5	0	23	19	83%	2,0	0,55	8,5	0	18	21	0	0
	Schagen	18.759	163	13	113	37	8,7	7,8	2	0	21	17	81%	1,1	1,12	4,9	0	4	0	17	0
	Schermer	5.324	79	1	70	8	14,8	5,3	1	0	15	14	93%	2,8	0,24	15,3	0	15	0	0	0
	Stede Broec	21.289	234	11	199	24	11,0	15,6	2	0	15	13	87%	0,7	1,02	3,5	0	2	0	13	0
	Texel	13.691	0	0	0	0	0,0	-	0	21	0	0	-	0,0	0,00	0,0	0	0	0	0	0
	Wervershoof	8.705	1	0	1	0	0,1	0,3	2	29	3	3	100%	0,3	0,13	1,1	0	3	0	0	0
	Wieringen	8.674	66	6	48	12	7,6	6,0	4	0	11	11	100%	1,3	0,41	5,6	0	0	11	0	0
	Wieringermeer	12.559	127	20	92	15	10,1	7,9	7	0	16	16	100%	1,3	0,08	5,0	0	0	13	3	0
	Zijpe	11.510	173	13	125	35	15,0	4,3	16	0	40	40	100%	3,5	0,42	12,2	0	0	40	0	0
	Totaal	639.446	3.261	184	2.524	553	5,1	8,4	129	618	389	330	85%	0,6	0,27	2,9	32	178	158	72	29

= gemeente is operationeel aangesloten op het alarmeringssysteem.









Veiligheidsregio Noord-Holland Noord

Gemeente / wij / buurt		Bevolking	Burgerhulpverleners (**)					AEDs (**)					Slot					
Post- code	Naam	Totaal (*)	Goedge- keurd totaal	w.v.	Dichtheid, aantal per:	Uitge- schre- ven totaal	Te contro- leren totaal	Goedge- keurd totaal	w.v.	Dichtheid, aantal AEDs per:	Te contro- leren	Slot						
			ww	wn	wk	1000 inw.	AED totaal		24/7 (%)	1000 inw.	km ² land	km ² be- bouwd terrein	x	sleu- tel	pin- code	sms		
ALKMAAR																		
1800	Alkmaar	0	0	0	0	0	-	-	0	0	-	-	-	-	0	0	0	0
1801	Alkmaar	0	0	0	0	0	-	-	0	0	-	-	-	-	0	0	0	0
1802	Alkmaar	0	0	0	0	0	-	-	0	0	-	-	-	-	0	0	0	0
1803	Alkmaar	0	0	0	0	0	-	-	0	0	-	-	-	-	0	0	0	0
1804	Alkmaar	0	0	0	0	0	-	-	0	0	-	-	-	-	0	0	0	0
1805	Alkmaar	0	0	0	0	0	-	-	0	0	-	-	-	-	0	0	0	0
1806	Alkmaar	0	0	0	0	0	-	-	0	0	-	-	-	-	0	0	0	0
1807	Alkmaar	0	0	0	0	0	-	-	0	0	-	-	-	-	0	0	0	0
1808	Alkmaar	0	0	0	0	0	-	-	0	0	-	-	-	-	0	0	0	0
1809	Alkmaar	0	0	0	0	0	-	-	0	0	-	-	-	-	0	0	0	0
1810	Alkmaar	0	0	0	0	0	-	-	0	0	-	-	-	-	0	0	0	0
1811	Alkmaar	4.390	0	0	0	0,0	-	0	7	0	-	0,0	-	-	0	0	0	0
1812	Alkmaar	280	0	0	0	0,0	-	0	9	0	-	0,0	-	-	1	1	0	0
1813	Alkmaar	7.250	0	0	0	0,0	-	0	7	0	-	0,0	-	-	0	0	0	0
1814	Alkmaar	9.585	0	0	0	0,0	-	0	8	0	-	0,0	-	-	0	0	0	0
1815	Alkmaar	6.650	0	0	0	0,0	-	0	10	0	-	0,0	-	-	0	0	0	0
1816	Alkmaar	8.455	0	0	0	0,0	-	0	12	0	-	0,0	-	-	0	0	0	0
1817	Alkmaar	3.495	0	0	0	0,0	-	0	10	0	-	0,0	-	-	1	1	0	0
1818	Alkmaar	0	0	0	0	0	-	-	0	0	-	-	-	-	0	0	0	0
1819	Alkmaar	0	0	0	0	0	-	-	0	0	-	-	-	-	0	0	0	0
1820	Alkmaar	0	0	0	0	0	-	-	0	0	-	-	-	-	0	0	0	0
1821	Alkmaar	1.225	0	0	0	0,0	-	0	5	0	-	0,0	-	-	0	0	0	0
1822	Alkmaar	3.725	0	0	0	0,0	-	0	1	0	-	0,0	-	-	0	0	0	0
1823	Alkmaar	6.620	0	0	0	0,0	-	0	24	0	-	0,0	-	-	1	0	1	0
1824	Alkmaar	7.345	0	0	0	0,0	-	0	4	0	-	0,0	-	-	0	0	0	0
1825	Alkmaar	9.615	0	0	0	0,0	-	0	15	0	-	0,0	-	-	0	0	0	0
1826	Alkmaar	6.815	0	0	0	0,0	-	0	2	0	-	0,0	-	-	0	0	0	0
1827	Alkmaar	11.480	0	0	0	0,0	-	0	18	0	-	0,0	-	-	0	0	0	0
1829	Alkmaar	4.265	0	0	0	0,0	-	0	5	0	-	0,0	-	-	0	0	0	0
	Totaal	91.195	0	0	0	0,0	-	0	137	0	-	0,0	0,0	0,0	3	2	1	0

Veiligheidsregio Noord-Holland Noord

Gemeente / wij / buurt		Bevolking	Burgerhulpverleners (**)					AEDs (**)					Te				Slot					
Post- code	Naam	Totaal (*)	Goedge- keurd totaal	w.v.			Dichtheid, aantal per:		Uitge- schre- ven totaal	Te contro- leren totaal	Goedge- keurd totaal	w.v.		Dichtheid, aantal AEDs per:			Te contro- leren	x	Slot	sleu- tel	pin- code	sms
				ww	wn	wk	1000 inw.	AED				24/7	(%)	1000 inw.	km2 land	km2 be- bouwd terrein						
<i>ANDIJK</i>																						
1619	Andijk	6.580	0	0	0	0	0,0	-	0	58	0	0	-	0,0	0,0	0,0	2	2	0	0	0	
	Totaal	6.580	0	0	0	0	0,0	-	0	58	0	0	-	0,0	0,0	0,0	2	2	0	0	0	
<i>ANNA PAULOWNA</i>																						
1760	Anna Paulowna	0	0	0	0	-	-	0	0	0	0	0	-	-	-	-	0	0	0	0	0	
1761	Anna Paulowna	8.220	0	0	0	0,0	-	0	14	14	0	0	-	0,0	-	-	1	1	0	0	0	
1764	Breezand	3.680	0	0	0	0,0	-	0	5	5	0	0	-	0,0	-	-	0	0	0	0	0	
1766	Wieringerwaard	2.225	0	0	0	0,0	-	0	5	5	0	0	-	0,0	-	-	0	0	0	0	0	
	Totaal	14.125	0	0	0	0,0	-	0	24	24	0	0	-	0,0	0,0	0,0	1	1	0	0	0	
<i>BERGEN</i>																						
1860	Bergen	0	0	0	0	-	-	0	0	0	0	0	-	-	-	-	0	0	0	0	0	
1861	Bergen	6.510	0	0	0	0,0	-	0	14	14	0	0	-	0,0	-	-	0	0	0	0	0	
1862	Bergen	6.105	0	0	0	0,0	-	0	18	18	0	0	-	0,0	-	-	0	0	0	0	0	
1865	Bergen aan Zee	430	0	0	0	0,0	-	0	1	1	0	0	-	0,0	-	-	0	0	0	0	0	
1870	Schoorl	0	0	0	0	-	-	0	0	0	0	0	-	-	-	-	0	0	0	0	0	
1871	Schoorl	4.850	0	0	0	0,0	-	0	7	7	0	0	-	0,0	-	-	0	0	0	0	0	
1873	Groet	1.660	0	0	0	0,0	-	0	6	6	0	0	-	0,0	-	-	0	0	0	0	0	
1930	Egmond aan Zee	0	0	0	0	-	-	0	0	0	0	0	-	-	-	-	0	0	0	0	0	
1931	Egmond aan Zee	5.010	0	0	0	0,0	-	0	22	22	0	0	-	0,0	-	-	0	0	0	0	0	
1934	Egmond aan den Hoef	3.885	0	0	0	0,0	-	0	10	10	0	0	-	0,0	-	-	2	2	0	0	0	
1935	Egmond-Binnen	2.765	0	0	0	0,0	-	0	17	17	0	0	-	0,0	-	-	0	0	0	0	0	
	Totaal	31.215	0	0	0	0,0	-	0	95	95	0	0	-	0,0	0,0	0,0	2	2	0	0	0	

Veiligheidsregio Noord-Holland Noord

Gemeente / wij / buurt		Bevolking	Burgerhulpverleners (**)						AEDs (**)												
Post- Naam	code	Totaal (*)	Goedge- keurd totaal	w.v.	Dichtheid, aantal per:		Uitge- schre- ven totaal	Te contro- leren totaal	Goedge- keurd totaal	w.v.	Dichtheid, aantal AEDs per:			Te contro- leren	Slot						
					1000 inw.	AED				24/7 (%)	1000 inw.	km2 land	km2 be- bouwd terrein		x	sleu- tel	pin- code	sms			
CASTRICUM																					
1489	De Woude	155	10	0	10	0	64,5	10,0	0	0	1	1	100%	6,5	-	-	0	0	1	0	0
1900	Castricum	0	0	0	0	0	-	-	0	0	0	0	-	-	-	-	0	0	0	0	0
1901	Castricum	13.795	87	11	39	37	6,3	5,8	7	0	15	13	87%	1,1	-	-	1	3	13	0	0
1902	Castricum	8.955	26	0	25	1	2,9	8,7	1	0	3	3	100%	0,3	-	-	0	0	3	0	0
1906	Limmen	6.840	43	8	33	2	6,3	5,4	8	0	8	8	100%	1,2	-	-	0	2	6	0	0
1920	Akersloot	0	0	0	0	0	-	-	0	0	0	0	-	-	-	-	0	0	0	0	0
1921	Akersloot	4.955	18	2	15	1	3,6	9,0	1	0	2	2	100%	0,4	-	-	0	0	2	0	0
	Totaal	34.700	184	21	122	41	5,3	6,3	17	0	29	27	93%	0,8	0,6	4,5	1	5	25	0	0
DEN HELDER																					
1780	Den Helder	0	3	0	0	3	-	-	0	0	0	0	-	-	-	-	0	0	0	0	0
1781	Den Helder	9.105	75	2	34	39	8,2	37,5	4	0	2	2	100%	0,2	-	-	0	0	2	0	0
1782	Den Helder	11.185	62	0	56	6	5,5	15,5	5	0	4	4	100%	0,4	-	-	0	0	4	0	0
1783	Den Helder	3.650	12	0	12	0	3,3	12,0	1	0	1	1	100%	0,3	-	-	0	0	1	0	0
1784	Den Helder	9.125	74	6	45	23	8,1	14,8	7	0	5	4	80%	0,5	-	-	0	2	3	0	0
1785	Den Helder	9.570	54	2	44	8	5,6	10,8	4	0	5	5	100%	0,5	-	-	0	0	5	0	0
1786	Den Helder	1.015	14	1	4	9	13,8	7,0	2	0	2	0	0%	2,0	-	-	0	2	0	0	0
1787	Julianadorp	495	7	1	4	2	14,1	3,5	1	0	2	2	100%	4,0	-	-	0	0	2	0	0
1788	Julianadorp	13.625	100	4	92	4	7,3	12,5	1	0	8	7	88%	0,6	-	-	0	1	7	0	0
1789	Huisduinen	0	4	0	4	0	-	4,0	1	0	1	1	100%	-	-	-	0	0	1	0	0
	Totaal	57.770	405	16	295	94	7,0	13,5	26	0	30	26	87%	0,5	0,7	2,3	0	5	25	0	0
DRECHTERLAND																					
1606	Venhuizen	4.105	0	0	0	0	0,0	-	0	11	0	0	-	0,0	-	-	1	1	0	0	0
1607	Hem	1.455	0	0	0	0	0,0	-	0	11	0	0	-	0,0	-	-	0	0	0	0	0
1608	Wijdenes	1.340	0	0	0	0	0,0	-	0	2	0	0	-	0,0	-	-	0	0	0	0	0
1609	Oosterleek	110	0	0	0	0	0,0	-	0	0	0	0	-	0,0	-	-	0	0	0	0	0
1616	Hoogkarspel	7.660	0	0	0	0	0,0	-	1	15	0	0	-	0,0	-	-	0	0	0	0	0
1617	Westwoud	1.775	0	0	0	0	0,0	-	0	2	0	0	-	0,0	-	-	0	0	0	0	0
1696	Oosterblokker	1.525	0	0	0	0	0,0	-	0	5	0	0	-	0,0	-	-	0	0	0	0	0
1697	Schellinkhout	850	0	0	0	0	0,0	-	0	1	0	0	-	0,0	-	-	0	0	0	0	0
	Totaal	18.820	0	0	0	0	0,0	-	1	47	0	0	-	0,0	0,0	0,0	1	1	0	0	0

Veiligheidsregio Noord-Holland Noord

Gemeente / wij / buurt		Bevolking	Burgerhulpverleners (**)					AEDs (**)					Dichtheid, aantal AEDs				Te Slot				
Post- code	Naam	Totaal (*)	Goedge- keurd totaal	w.v.	Dichtheid, aantal per:			Uitge- schre- ven totaal	Te contro- leren totaal	Goedge- keurd totaal	w.v.	24/7 (%)		per:			Te contro- leren	Slot			
					ww	wn	wk	1000 inw.	AED				1000 inw.	km2 land	km2 be- bouwd terrein		x	sleu- tel	pin- code	sms	
<i>ENKHUIZEN</i>																					
1600	Enkhuizen	0	0	0	0	0	-	-	0	0	0	0	-	-	-	-	0	0	0	0	0
1601	Enkhuizen	7.170	91	7	58	26	12,7	10,1	2	0	9	9	100%	1,3	-	-	0	0	0	9	0
1602	Enkhuizen	10.635	99	3	87	9	9,3	19,8	2	0	5	5	100%	0,5	-	-	0	0	0	5	0
	Totaal	17.805	190	10	145	35	10,7	13,6	4	0	14	14	100%	0,8	1,1	4,1	0	0	0	14	0
<i>GRAFT-DE RIJP</i>																					
1483	De Rijp	4.000	78	6	65	7	19,5	13,0	1	0	6	4	67%	1,5	-	-	0	6	0	0	0
1484	Graft	870	18	0	17	1	20,7	9,0	0	0	2	2	100%	2,3	-	-	0	2	0	0	0
1485	Noordeinde	90	3	0	3	0	33,3	3,0	0	0	1	1	100%	11,1	-	-	0	1	0	0	0
1486	West-Graftdijk	705	12	0	12	0	17,0	12,0	0	0	1	1	100%	1,4	-	-	0	1	0	0	0
1487	Oost-Graftdijk	340	2	0	2	0	5,9	2,0	0	0	1	1	100%	2,9	-	-	0	1	0	0	0
1488	Starnmeer	220	0	0	0	0	0,0	-	0	0	0	0	-	0,0	-	-	0	0	0	0	0
1536	Markenbinnen	315	11	0	9	2	34,9	11,0	0	0	1	1	100%	3,2	-	-	0	1	0	0	0
	Totaal	6.540	124	6	108	10	19,0	10,3	1	0	12	10	83%	1,8	0,6	9,5	0	12	0	0	0
<i>HARENKARSPHEL</i>																					
1738	Waarland	2.395	38	3	34	1	15,9	38,0	1	0	1	1	100%	0,4	-	-	0	0	0	0	1
1744	Sint Maarten	1.895	56	0	56	0	29,6	9,3	0	0	6	6	100%	3,2	-	-	0	0	0	0	6
1745	?	1.895	0	0	0	0	0,0	0,0	0	0	6	6	100%	3,2	-	-	0	0	0	0	6
1746	Dirkshorn	1.670	30	3	24	3	18,0	30,0	0	0	1	1	100%	0,6	-	-	0	0	0	0	1
1747	Tuitjenhorn	3.645	49	3	40	6	13,4	16,3	0	0	3	3	100%	0,8	-	-	0	0	0	0	3
1748	?	3.645	0	0	0	0	0,0	0,0	0	0	3	3	100%	0,8	-	-	0	0	0	0	3
1749	Warmenhuizen	6.325	80	1	72	7	12,6	20,0	0	0	4	4	100%	0,6	-	-	0	0	0	0	4
	Totaal	21.470	253	10	226	17	11,8	10,5	1	0	24	24	100%	1,1	0,4	6,8	0	0	0	0	24

Veiligheidsregio Noord-Holland Noord

Gemeente / wij / buurt		Bevolking	Burgerhulpverleners (**)					AEDs (**)					Slot								
Post-code	Naam	Totaal (*)	Goedge-keurd totaal	w.v.			Dichtheid, aantal per:		Uitgeschreven totaal	Te controleren totaal	Goedge-keurd totaal	w.v.		Dichtheid, aantal AEDs per:			Te controleren	x	sleutel	pin-code	sms
				ww	wn	wk	1000 inw.	AED				24/7	(%)	1000 inw.	km2 land	km2 bebouwd terrein					
HEERHUGOWAARD																					
1700	Heerhugowaard	0	0	0	0	0	-	-	0	0	0	0	-	-	-	-	0	0	0	0	0
1701	Heerhugowaard	8.580	0	0	0	0	0,0	-	0	23	0	0	-	0,0	-	-	4	4	0	0	0
1702	Heerhugowaard	8.240	0	0	0	0	0,0	-	0	23	0	0	-	0,0	-	-	4	4	0	0	0
1703	Heerhugowaard	12.775	0	0	0	0	0,0	-	0	39	0	0	-	0,0	-	-	5	5	0	0	0
1704	Heerhugowaard	6.685	0	0	0	0	0,0	-	0	25	0	0	-	0,0	-	-	6	6	0	0	0
1705	Heerhugowaard	14.105	0	0	0	0	0,0	-	0	31	0	0	-	0,0	-	-	2	2	0	0	0
	Totaal	50.385	0	0	0	0	0,0	-	0	141	0	0	-	0,0	0,0	0,0	21	21	0	0	0
HEILOO																					
1850	Heiloo	0	0	0	0	0	-	-	0	0	0	0	-	-	-	-	0	0	0	0	0
1851	Heiloo	12.340	109	6	85	18	8,8	12,1	0	0	9	8	89%	0,7	-	-	0	1	0	0	8
1852	Heiloo	9.680	76	2	70	4	7,9	10,9	1	0	7	7	100%	0,7	-	-	0	1	0	0	6
	Totaal	22.020	185	8	155	22	8,4	11,6	1	0	16	15	94%	0,7	0,9	3,4	0	2	0	0	14
HOORN																					
1620	Hoorn	0	2	0	0	2	-	-	0	0	0	0	-	-	-	-	0	0	0	0	0
1621	Hoorn	5.180	40	1	21	18	7,7	5,7	0	0	7	2	29%	1,4	-	-	0	5	0	2	0
1622	Hoorn	8.170	28	0	25	3	3,4	9,3	1	0	3	2	67%	0,4	-	-	0	2	0	1	0
1623	Hoorn	2.565	15	1	13	1	5,8	7,5	0	0	2	2	100%	0,8	-	-	0	0	1	1	0
1624	Hoorn	4.900	53	1	23	29	10,8	8,8	1	0	6	2	33%	1,2	-	-	0	4	0	2	0
1625	Hoorn	9.415	70	3	32	35	7,4	5,4	4	0	13	3	23%	1,4	-	-	0	9	0	4	0
1626	Hoorn	0	0	0	0	0	-	-	0	0	0	0	-	-	-	-	0	0	0	0	0
1627	Hoorn	15	8	0	0	8	533,3	2,0	1	0	4	0	0%	266,7	-	-	0	4	0	0	0
1628	Hoorn	21.675	113	4	104	5	5,2	8,7	4	0	13	7	54%	0,6	-	-	0	7	0	6	0
1689	Zwaag	12.360	96	1	76	19	7,8	9,6	2	0	10	7	70%	0,8	-	-	0	4	0	6	0
1695	Blokker	4.410	34	2	30	2	7,7	8,5	3	0	4	2	50%	0,9	-	-	0	2	0	2	0
	Totaal	68.690	459	13	324	122	6,7	7,4	16	0	62	27	44%	0,9	3,1	4,9	0	37	1	24	0

Veiligheidsregio Noord-Holland Noord

Gemeente / wij / buurt		Bevolking	Burgerhulpverleners (**)					AEDs (**)					Dichtheid, aantal AEDs				Te Slot				
Post- code	Naam	Totaal (*)	Goedge- keurd totaal	w.v.			Dichtheid, aantal per:		Uitge- schre- ven totaal	Te contro- leren totaal	Goedge- keurd totaal	w.v.		per:			contro- leren	Slot			
				ww	wn	wk	1000 inw.	AED			24/7	(%)	1000 inw.	km2 land	km2 be- bouwd terrein		x	sleu- tel	pin- code	sms	
KOGGENLAND																					
1630	Oudendijk	0	0	0	0	0	-	-	0	0	0	0	-	-	-	-	0	0	0	0	0
1631	Avenhorn	450	5	0	5	0	11,1	5,0	0	0	1	1	100%	2,2	-	-	0	0	1	0	0
1633	Scharwoude	3.685	38	1	32	5	10,3	7,6	0	0	5	5	100%	1,4	-	-	0	0	5	0	0
1634	Spierdijk	470	2	0	1	1	4,3	-	0	0	0	0	-	0,0	-	-	0	0	0	0	0
1640	Spierdijk	0	0	0	0	0	-	-	0	0	0	0	-	-	-	-	0	0	0	0	0
1641	Spierdijk	915	9	0	7	2	9,8	9,0	0	0	1	1	100%	1,1	-	-	0	0	1	0	0
1642	Spierdijk	45	1	0	1	0	22,2	-	0	0	0	0	-	0,0	-	-	0	0	0	0	0
1643	Spierdijk	475	2	0	1	1	4,2	-	0	0	0	0	-	0,0	-	-	0	0	0	0	0
1645	Ursem	2.885	13	1	10	2	4,5	3,3	0	0	4	4	100%	1,4	-	-	0	0	4	0	0
1647	Berkhout	2.450	46	5	40	1	18,8	9,2	1	0	5	5	100%	2,0	-	-	0	0	5	0	0
1648	De Goorn	2.505	27	4	17	6	10,8	27,0	1	0	1	1	100%	0,4	-	-	0	0	0	1	0
1650	Zuidermeer	0	0	0	0	0	-	-	0	0	0	0	-	-	-	-	0	0	0	0	0
1651	Zuidermeer	0	0	0	0	0	-	-	0	0	0	0	-	-	-	-	0	0	0	0	0
1652	Zuidermeer	485	7	0	7	0	14,4	7,0	0	0	1	1	100%	2,1	-	-	0	0	1	0	0
1710	Hensbroek	0	0	0	0	0	-	-	0	0	0	0	-	-	-	-	0	0	0	0	0
1711	Hensbroek	1.715	14	0	11	3	8,2	4,7	1	0	3	3	100%	1,7	-	-	0	0	3	0	0
1713	Obdam	5.405	30	4	21	5	5,6	30,0	1	0	1	1	100%	0,2	-	-	0	0	1	0	0
	Totaal	21.485	194	15	153	26	9,0	8,8	4	0	22	22	100%	1,0	0,3	5,0	0	0	21	1	0
LANGEDIJK																					
1720	Broek op Langedijk	0	0	0	0	0	-	-	0	0	0	0	-	-	-	-	0	0	0	0	0
1721	Broek op Langedijk	5.155	0	0	0	0	0,0	-	0	10	0	0	-	0,0	-	-	0	0	0	0	0
1722	Zuid-Scharwoude	6.365	0	0	0	0	0,0	-	0	11	0	0	-	0,0	-	-	0	0	0	0	0
1723	Noord-Scharwoude	5.295	0	0	0	0	0,0	-	0	12	0	0	-	0,0	-	-	0	0	0	0	0
1724	Oudkarspel	3.935	0	0	0	0	0,0	-	0	8	0	0	-	0,0	-	-	1	1	0	0	0
1830	Koedijk	0	0	0	0	0	-	-	0	0	0	0	-	-	-	-	0	0	0	0	0
1831	Koedijk	2.680	0	0	0	0	0,0	-	0	4	0	0	-	0,0	-	-	0	0	0	0	0
1832	Koedijk	250	0	0	0	0	0,0	-	0	0	0	0	-	0,0	-	-	0	0	0	0	0
1834	Sint Pancras	5.055	0	0	0	0	0,0	-	0	12	0	0	-	0,0	-	-	0	0	0	0	0
	Totaal	28.735	0	0	0	0	0,0	-	0	57	0	0	-	0,0	0,0	0,0	1	1	0	0	0

Veiligheidsregio Noord-Holland Noord

Gemeente / wij / buurt		Bevolking	Burgerhulpverleners (**)						AEDs (**)																			
Post-code	Naam	Totaal (*)	Goedgekeurd totaal			w.v.		Dichtheid, aantal per:		Uitgeschreven		Te controleren		Goedgekeurd totaal			w.v.			Dichtheid, aantal AEDs per:			Te controleren			Slot		
			ww	wn	wk	1000 inw.	AED	totaal	totaal	24/7	(%)	1000 inw.	km2 land	km2 bebouwd terrein	x	sleutel	pin-code	sms										
<i>MEDEMBLIK</i>																												
1654	Benningbroek	745	11	0	8	3	14,8	3,7	0	0	3	3	100%	4,0	-	-	0	3	0	0	0							
1655	Sijbekarspel	875	8	1	7	0	9,1	4,0	0	0	2	2	100%	2,3	-	-	0	2	0	0	0							
1657	Abbekerk	2.025	18	1	17	0	8,9	3,6	0	0	5	5	100%	2,5	-	-	0	5	0	0	0							
1658	Lambertschaag	195	7	1	4	2	35,9	3,5	0	0	2	1	50%	10,3	-	-	0	2	0	0	0							
1670	Medemblik	0	0	0	0	0	-	-	0	0	0	0	-	-	-	-	0	0	0	0	0							
1671	Medemblik	7.820	52	4	40	8	6,6	7,4	7	0	7	6	86%	0,9	-	-	0	7	0	0	0							
1674	Opperdoes	1.845	14	0	14	0	7,6	4,7	2	0	3	3	100%	1,6	-	-	0	3	0	0	0							
1676	Twisk	985	14	1	13	0	14,2	7,0	1	0	2	2	100%	2,0	-	-	0	2	0	0	0							
1678	Oostwoud	930	12	0	12	0	12,9	12,0	0	0	1	1	100%	1,1	-	-	0	1	0	0	0							
1679	Midwoud	2.345	16	1	14	1	6,8	3,2	3	0	5	4	80%	2,1	-	-	0	5	0	0	0							
1687	Wognum	5.315	27	0	19	8	5,1	3,4	3	0	8	7	88%	1,5	-	-	0	8	0	0	0							
1688	Nibbixwoud	2.400	20	2	14	4	8,3	5,0	1	0	4	4	100%	1,7	-	-	0	4	0	0	0							
1691	Hauwert	590	8	0	8	0	13,6	2,7	2	0	3	3	100%	5,1	-	-	0	3	0	0	0							
1692	Hauwert	30	0	0	0	0	0,0	-	0	0	0	0	-	0,0	-	-	0	0	0	0	0							
	Totaal	26.100	207	11	170	26	7,9	4,6	19	0	45	41	91%	1,7	0,6	8,7	0	45	0	0	0							
<i>NIEDORP</i>																												
1730	Winkel	0	0	0	0	0	-	-	0	0	0	0	-	-	-	-	0	0	0	0	0							
1731	Winkel	3.080	0	0	0	0	0,0	-	0	2	0	0	-	0,0	-	-	0	0	0	0	0							
1732	Lutjewinkel	760	0	0	0	0	0,0	-	0	0	0	0	-	0,0	-	-	0	0	0	0	0							
1733	Nieuwe Niedorp	3.150	0	0	0	0	0,0	-	0	3	0	0	-	0,0	-	-	0	0	0	0	0							
1734	Oude Niedorp	430	0	0	0	0	0,0	-	0	2	0	0	-	0,0	-	-	0	0	0	0	0							
1735	't Veld	2.120	0	0	0	0	0,0	-	0	1	0	0	-	0,0	-	-	0	0	0	0	0							
1736	Zijdewind	400	0	0	0	0	0,0	-	0	0	0	0	-	0,0	-	-	0	0	0	0	0							
1767	Kolhorn	1.025	0	0	0	0	0,0	-	0	1	0	0	-	0,0	-	-	0	0	0	0	0							
1768	Barsingerhorn	895	0	0	0	0	0,0	-	0	4	0	0	-	0,0	-	-	0	0	0	0	0							
1769	Haringhuizen	190	0	0	0	0	0,0	-	0	0	0	0	-	0,0	-	-	0	0	0	0	0							
	Totaal	12.050	0	0	0	0	0,0	-	0	13	0	0	-	0,0	0,0	0,0	0	0	0	0	0							

Veiligheidsregio Noord-Holland Noord

Gemeente / wij / buurt		Bevolking	Burgerhulpverleners (**)						AEDs (**)												
Post- code	Naam	Totaal (*)	Goedge- keurd totaal	w.v.	Dichtheid, aantal per:		Uitge- schre- ven totaal	Te contro- leren totaal	Goedge- keurd totaal	w.v.	Dichtheid, aantal AEDs per:			Te contro- leren	Slot						
					1000 inw.	AED					24/7 inw.	(%)	1000 inw.	km2 land	km2 be- bouwd terrein		x	sleu- tel	pin- code	sms	
OPMEER																					
1660	De Weere	0	0	0	0	0	-	-	0	0	0	0	-	-	-	-	0	0	0	0	0
1661	De Weere	450	24	1	23	0	53,3	12,0	1	0	2	2	100%	4,4	-	-	0	0	2	0	0
1662	De Weere	320	16	0	16	0	50,0	16,0	1	0	1	1	100%	3,1	-	-	0	0	1	0	0
1663	De Weere	90	2	0	2	0	22,2	-	1	0	0	0	-	0,0	-	-	0	0	0	0	0
1715	Spanbroek	3.705	49	2	42	5	13,2	6,1	0	0	8	8	100%	2,2	-	-	0	0	8	0	0
1716	Opmeer	2.395	64	2	42	20	26,7	16,0	1	0	4	4	100%	1,7	-	-	0	0	4	0	0
1718	Hoogwoud	3.770	46	3	39	4	12,2	7,7	1	0	6	6	100%	1,6	-	-	0	2	4	0	0
1719	Aartswoud	495	16	2	14	0	32,3	8,0	0	0	2	2	100%	4,0	-	-	0	0	2	0	0
	Totaal	11.225	217	10	178	29	19,3	9,4	5	0	23	23	100%	2,0	0,6	8,5	0	2	21	0	0
SCHAGEN																					
1740	Schagen	0	0	0	0	0	-	-	0	0	0	0	-	-	-	-	0	0	0	0	0
1741	Schagen	12.105	100	9	69	22	8,3	6,7	0	0	15	12	80%	1,2	-	-	0	3	0	12	0
1742	Schagen	6.960	63	4	44	15	9,1	10,5	2	0	6	5	83%	0,9	-	-	0	1	0	5	0
	Totaal	19.065	163	13	113	37	8,5	7,8	2	0	21	17	81%	1,1	1,1	4,9	0	4	0	17	0
SCHERMER																					
1636	Schermerhorn	1.285	13	0	13	0	10,1	6,5	0	0	2	2	100%	1,6	-	-	0	2	0	0	0
1646	Ursem gem. Schermer	70	2	0	1	1	28,6	-	0	0	0	0	-	0,0	-	-	0	0	0	0	0
1840	Stompvoren	0	0	0	0	0	-	-	0	0	0	0	-	-	-	-	0	0	0	0	0
1841	Stompvoren	1.770	9	1	7	1	5,1	1,8	1	0	5	4	80%	2,8	-	-	0	5	0	0	0
1842	Oterleek	595	9	0	8	1	15,1	9,0	0	0	1	1	100%	1,7	-	-	0	1	0	0	0
1843	Grootschermer	735	19	0	17	2	25,9	6,3	0	0	3	3	100%	4,1	-	-	0	3	0	0	0
1844	Driehuizen	235	10	0	10	0	42,6	10,0	0	0	1	1	100%	4,3	-	-	0	1	0	0	0
1846	Zuidschermer	360	12	0	9	3	33,3	6,0	0	0	2	2	100%	5,6	-	-	0	2	0	0	0
1847	Zuidschermer	250	5	0	5	0	20,0	5,0	0	0	1	1	100%	4,0	-	-	0	1	0	0	0
	Totaal	5.300	79	1	70	8	14,9	5,3	1	0	15	14	93%	2,8	0,2	15,3	0	15	0	0	0

Veiligheidsregio Noord-Holland Noord

Gemeente / wij / buurt		Bevolking	Burgerhulpverleners (**)						AEDs (**)												
Post-code	Naam	Totaal (*)	Goedgekeurd totaal	w.v.			Dichtheid, aantal per:		Uitgeschreven totaal	Te controleren totaal	Goedgekeurd totaal	w.v.		Dichtheid, aantal AEDs per:			Te controleren	Slot			
				ww	wn	wk	1000 inw.	AED				24/7	(%)	1000 inw.	km2 land	km2 bebouwd terrein		x	sleutel	pin-code	sms
<i>STEDE BROEC</i>																					
1610	Bovenkarspel	0	0	0	0	0	-	-	0	0	0	0	-	-	-	-	0	0	0	0	0
1611	Bovenkarspel	10.720	132	9	112	11	12,3	14,7	1	0	9	7	78%	0,8	-	-	0	2	0	7	0
1613	Grootebroek	8.375	86	2	74	10	10,3	21,5	0	0	4	4	100%	0,5	-	-	0	0	0	4	0
1614	Lutjebroek	2.270	16	0	13	3	7,0	8,0	1	0	2	2	100%	0,9	-	-	0	0	0	2	0
	Totaal	21.365	234	11	199	24	11,0	15,6	2	0	15	13	87%	0,7	1,0	3,5	0	2	0	13	0
<i>TEXEL</i>																					
1790	Den Burg	0	0	0	0	0	-	-	0	0	0	0	-	-	-	-	0	0	0	0	0
1791	Den Burg	6.895	0	0	0	0	0,0	-	0	11	0	0	-	0,0	-	-	0	0	0	0	0
1792	Oudeschild	1.425	0	0	0	0	0,0	-	0	1	0	0	-	0,0	-	-	0	0	0	0	0
1793	De Waal	435	0	0	0	0	0,0	-	0	0	0	0	-	0,0	-	-	0	0	0	0	0
1794	Oosterend	1.330	0	0	0	0	0,0	-	0	0	0	0	-	0,0	-	-	0	0	0	0	0
1795	De Cocksdorp	1.225	0	0	0	0	0,0	-	0	2	0	0	-	0,0	-	-	0	0	0	0	0
1796	De Koog	1.295	0	0	0	0	0,0	-	0	4	0	0	-	0,0	-	-	0	0	0	0	0
1797	Den Hoorn	940	0	0	0	0	0,0	-	0	3	0	0	-	0,0	-	-	0	0	0	0	0
	Totaal	13.545	0	0	0	0	0,0	-	0	21	0	0	-	0,0	0,0	0,0	0	0	0	0	0
<i>WERVERSHOOF</i>																					
1680	Zwaagdijk	0	0	0	0	0	-	-	0	0	0	0	-	-	-	-	0	0	0	0	0
1681	Zwaagdijk	240	0	0	0	0	0,0	-	0	2	0	0	-	0,0	-	-	0	0	0	0	0
1682	Zwaagdijk	180	0	0	0	0	0,0	-	0	0	0	0	-	0,0	-	-	0	0	0	0	0
1683	Zwaagdijk	220	0	0	0	0	0,0	-	0	0	0	0	-	0,0	-	-	0	0	0	0	0
1684	Zwaagdijk	480	0	0	0	0	0,0	-	0	3	0	0	-	0,0	-	-	0	0	0	0	0
1685	Zwaagdijk	425	1	0	1	0	2,4	1,0	0	0	1	1	100%	2,4	-	-	0	1	0	0	0
1686	Zwaagdijk	145	0	0	0	0	0,0	0,0	0	0	2	2	100%	13,8	-	-	0	2	0	0	0
1693	Wervershoof	7.485	0	0	0	0	0,0	-	2	24	0	0	-	0,0	-	-	0	0	0	0	0
	Totaal	9.175	1	0	1	0	0,1	0,3	2	29	3	3	100%	0,3	0,1	1,1	0	3	0	0	0

Veiligheidsregio Noord-Holland Noord

Gemeente / wij / buurt		Bevolking	Burgerhulpverleners (**)							AEDs (**)											
Post- Naam	Totaal (*)	Goedge- keurd totaal	w.v.			Dichtheid, aantal per:		Uitge- schre- ven totaal	Te contro- leren totaal	Goedge- keurd totaal	w.v.		Dichtheid, aantal AEDs per:			Te contro- leren	Slot				
code			ww	wn	wk	1000 inw.	AED				24/7	(%)	1000 inw.	km2 land	km2 be- bouwd terrein	x	sleu- tel	pin- code	sms		
WIERINGEN																					
1777	Hippolytushoef	5.300	42	5	29	8	7,9	8,4	2	0	5	5	100%	0,9	-	-	0	0	5	0	0
1778	Westerland	900	15	1	13	1	16,7	7,5	1	0	2	2	100%	2,2	-	-	0	0	2	0	0
1779	Den Oever	2.435	9	0	6	3	3,7	2,3	1	0	4	4	100%	1,6	-	-	0	0	4	0	0
	Totaal	8.635	66	6	48	12	7,6	6,0	4	0	11	11	100%	1,3	0,4	5,6	0	0	11	0	0
WIERINGERMEER																					
1770	Wieringerwerf	0	0	0	0	0	-	-	0	0	0	0	-	-	-	-	0	0	0	0	0
1771	Wieringerwerf	6.285	64	9	46	9	10,2	10,7	6	0	6	6	100%	1,0	-	-	0	0	6	0	0
1773	Kreileroord	555	3	0	3	0	5,4	3,0	1	0	1	1	100%	1,8	-	-	0	0	1	0	0
1774	Slootdorp	1.995	36	8	26	2	18,0	7,2	0	0	5	5	100%	2,5	-	-	0	0	2	3	0
1775	Middenmeer	3.780	24	3	17	4	6,3	6,0	0	0	4	4	100%	1,1	-	-	0	0	4	0	0
	Totaal	12.615	127	20	92	15	10,1	7,9	7	0	16	16	100%	1,3	0,1	5,0	0	0	13	3	0
ZIJPE																					
1750	Schagerbrug	0	0	0	0	0	-	-	0	0	0	0	-	-	-	-	0	0	0	0	0
1751	Schagerbrug	2.035	41	3	27	11	20,1	6,8	2	0	6	6	100%	2,9	-	-	0	0	6	0	0
1752	Sint Maartensbrug	810	8	0	7	1	9,9	2,7	3	0	3	3	100%	3,7	-	-	0	0	3	0	0
1753	Sint Maartensvlotbrug	640	5	2	3	0	7,8	1,3	0	0	4	4	100%	6,3	-	-	0	0	4	0	0
1754	Burgerbrug	790	8	0	8	0	10,1	4,0	3	0	2	2	100%	2,5	-	-	0	0	2	0	0
1755	Petten	1.635	30	0	18	12	18,3	5,0	2	0	6	6	100%	3,7	-	-	0	0	6	0	0
1756	't Zand	2.265	20	2	14	4	8,8	2,9	4	0	7	7	100%	3,1	-	-	0	0	7	0	0
1757	Oudesluis	765	10	0	10	0	13,1	3,3	1	0	3	3	100%	3,9	-	-	0	0	3	0	0
1759	Callantsoog	2.565	51	6	38	7	19,9	5,7	1	0	9	9	100%	3,5	-	-	0	0	9	0	0
	Totaal	11.505	173	13	125	35	15,0	4,3	16	0	40	40	100%	3,5	0,4	12,2	0	0	40	0	0

(*) Centraal Bureau voor de Statistiek (2009). *Demografische kerncijfers per gemeente*. Den Haag/Heerlen: CBS.

(**) Database AED-Alert