



Veiligheidsregio

Noord-Holland Noord

Project Burger AED

Actuele stand van juli 2011

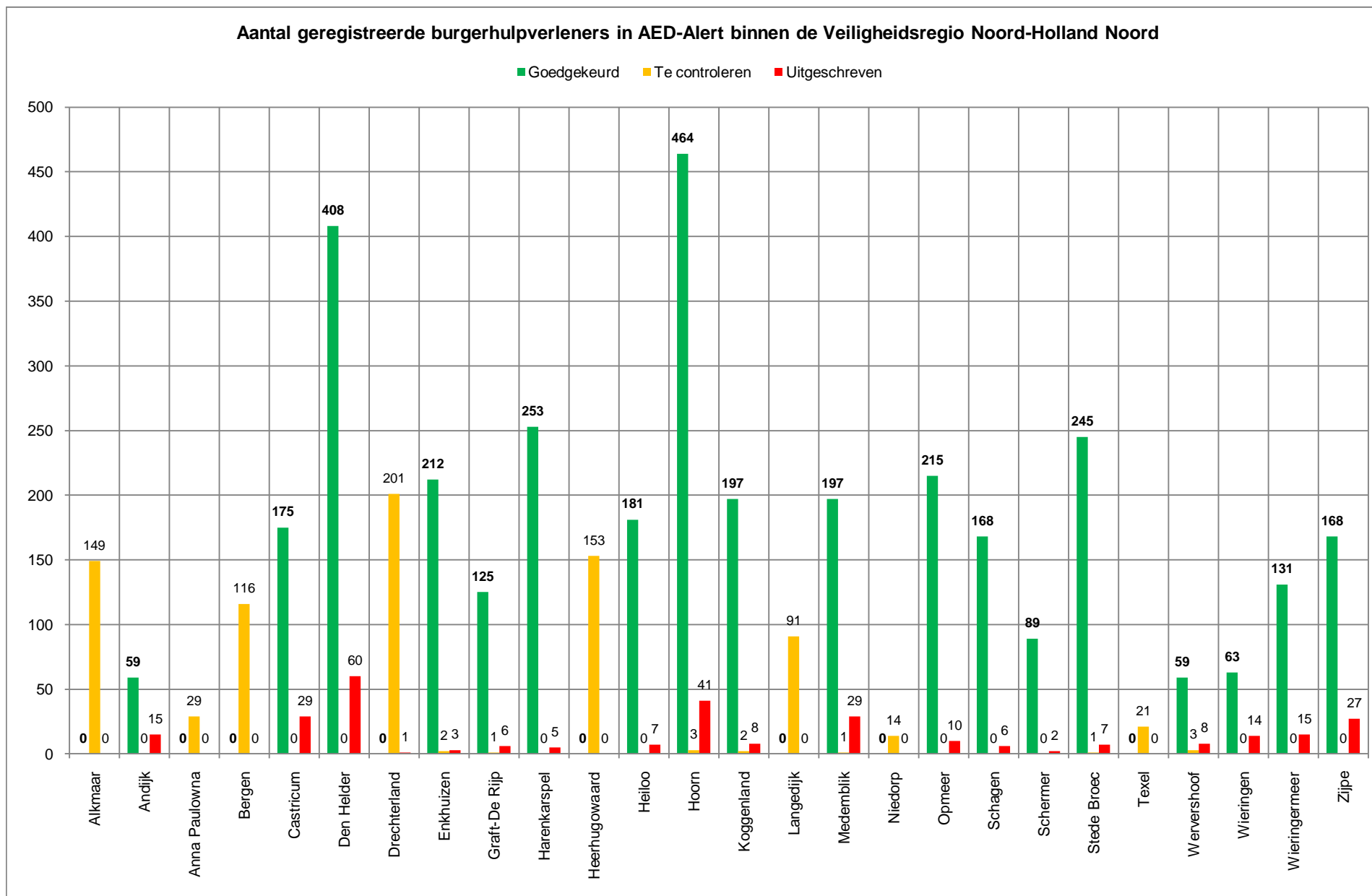
Inhoudsopgave

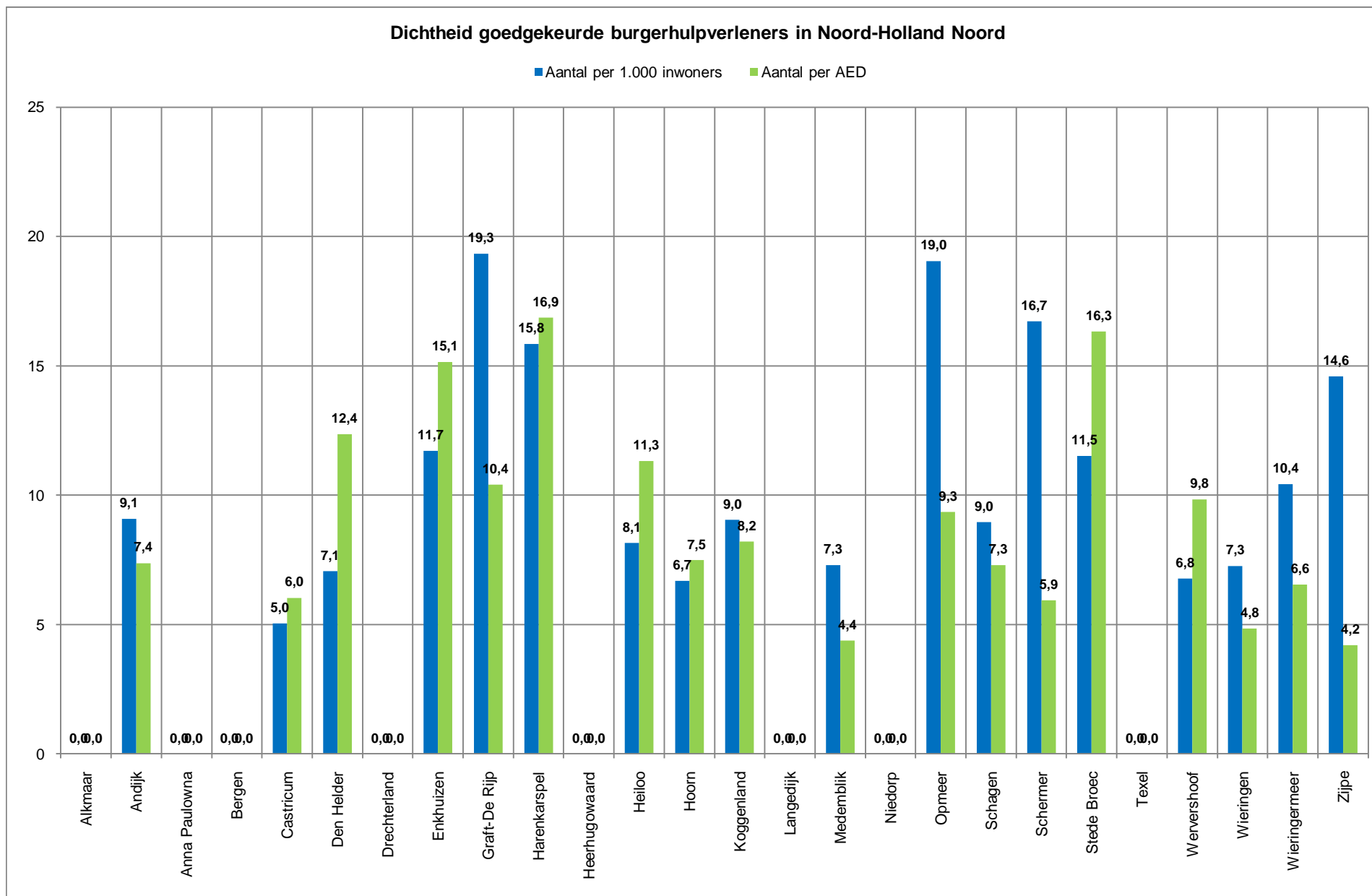
1	Cijfers Burger AED op regionaal niveau	3	2	Cijfers Burger AED op gemeentelijk niveau	8
1.1	Tabel: cijfers Burger AED Noord-Holland Noord	3	2.1	Alkmaar	8
1.2	Grafiek: aantal burgerhulpverleners	4	2.2	Andijk	9
1.3	Grafiek: dichtheid burgerhulpverleners	5	2.3	Anna Paulowna	9
1.4	Grafiek: aantal AED's	6	2.4	Bergen	9
1.5	Grafiek: dichtheid AED's	7	2.5	Castricum	10
			2.6	Den Helder	10
			2.7	Drechterland	10
			2.8	Enkhuizen	11
			2.9	Graft-De Rijk	11
			2.10	Harenkarspel	11
			2.11	Heerhugowaard	12
			2.12	Heiloo	12
			2.13	Hoorn	12
			2.14	Koggenland	13
			2.15	Langedijk	13
			2.16	Medemblik	14
			2.17	Niedorp	14
			2.18	Opmeer	15
			2.19	Schagen	15
			2.20	Schermer	15
			2.21	Stede Broec	16
			2.22	Texel	16
			2.23	Wervershoof	16
			2.24	Wieringen	17
			2.25	Wieringermeer	17
			2.26	Zijpe	17

Veiligheidsregio Noord-Holland Noord

Gemeente / wij / buurt		Bevolking	Burgerhulpverleners (**)						AEDs (**)												
Post-code	Naam	Totaal (*)	Goedge-keurd totaal	w.v.			Dichtheid, aantal per:		Uitgeschreven totaal	Te controleren totaal	Goedge-keurd totaal	w.v.		Dichtheid, aantal AEDs per:			Te controleren	Slot			
				ww	wn	wk	1000 inw.	AED				24/7	(%)	1000 inw.	km2 land	km2 bebouwd terrein		x	sleutel	pin-code	sms
<i>Noord-Holland Noord</i>																					
	Alkmaar	93.416	0	0	0	0	0,0	-	0	149	0	0	-	0,0	0,00	0,0	3	2	1	0	0
	Andijk	6.495	59	15	33	11	9,1	7,4	15	0	8	5	63%	1,2	0,38	3,8	0	3	0	5	0
	Anna Paulowna	14.155	0	0	0	0	0,0	-	0	29	0	0	-	0,0	0,00	0,0	1	1	0	0	0
	Bergen	31.154	0	0	0	0	0,0	-	0	116	0	0	-	0,0	0,00	0,0	2	2	0	0	0
	Castricum	34.739	175	21	117	37	5,0	6,0	29	0	29	28	97%	0,8	0,58	4,5	1	5	25	0	0
	Den Helder	57.771	408	16	297	95	7,1	12,4	60	0	33	24	73%	0,6	0,73	2,5	0	5	28	0	0
	Drechterland	19.091	0	0	0	0	0,0	-	1	201	0	0	-	0,0	0,00	0,0	1	1	0	0	0
	Enkhuizen	18.104	212	14	161	37	11,7	15,1	3	2	14	14	100%	0,8	1,13	4,1	0	0	0	14	0
	Graft-De Rijk	6.465	125	5	110	10	19,3	10,4	6	1	12	10	83%	1,9	0,60	9,5	0	12	0	0	0
	Harenkarspel	15.968	253	10	226	17	15,8	16,9	5	0	15	15	100%	0,9	0,28	4,3	0	0	0	0	15
	Heerhugowaard	50.883	0	0	0	0	0,0	-	0	153	0	0	-	0,0	0,00	0,0	19	19	0	0	0
	Heiloo	22.216	181	7	152	22	8,1	11,3	7	0	16	15	94%	0,7	0,86	3,4	0	2	0	0	14
	Hoorn	69.358	464	11	323	130	6,7	7,5	41	3	62	27	44%	0,9	3,06	4,9	0	36	1	25	0
	Koggenland	21.792	197	13	154	30	9,0	8,2	8	2	24	24	100%	1,1	0,30	5,5	0	0	23	1	0
	Langedijk	26.886	0	0	0	0	0,0	-	0	91	0	0	-	0,0	0,00	0,0	1	1	0	0	0
	Medemblik	27.017	197	11	160	26	7,3	4,4	29	1	45	41	91%	1,7	0,58	8,7	0	45	0	0	0
	Niedorp	12.136	0	0	0	0	0,0	-	0	14	0	0	-	0,0	0,00	0,0	0	0	0	0	0
	Opmeer	11.289	215	11	177	27	19,0	9,3	10	0	23	19	83%	2,0	0,55	8,5	0	18	21	0	0
	Schagen	18.759	168	11	120	37	9,0	7,3	6	0	23	19	83%	1,2	1,22	5,4	0	4	0	19	0
	Schermer	5.324	89	2	79	8	16,7	5,9	2	0	15	14	93%	2,8	0,24	15,3	0	15	0	0	0
	Stede Broec	21.289	245	12	206	27	11,5	16,3	7	1	15	13	87%	0,7	1,02	3,5	0	2	0	13	0
	Texel	13.691	0	0	0	0	0,0	-	0	21	0	0	-	0,0	0,00	0,0	0	0	0	0	0
	Wervershoof	8.705	59	4	36	19	6,8	9,8	8	3	6	6	100%	0,7	0,26	2,2	0	3	3	0	0
	Wieringen	8.674	63	6	46	11	7,3	4,8	14	0	13	12	92%	1,5	0,48	6,6	0	0	13	0	0
	Wieringermeer	12.559	131	19	100	12	10,4	6,6	15	0	20	17	85%	1,6	0,10	6,2	0	1	16	3	0
	Zijpe	11.510	168	11	122	35	14,6	4,2	27	0	40	40	100%	3,5	0,42	12,2	0	0	40	0	0
Totaal		639.446	3.409	199	2.619	591	5,3	8,3	293	787	413	343	83%	0,6	0,29	3,1	28	177	171	80	29

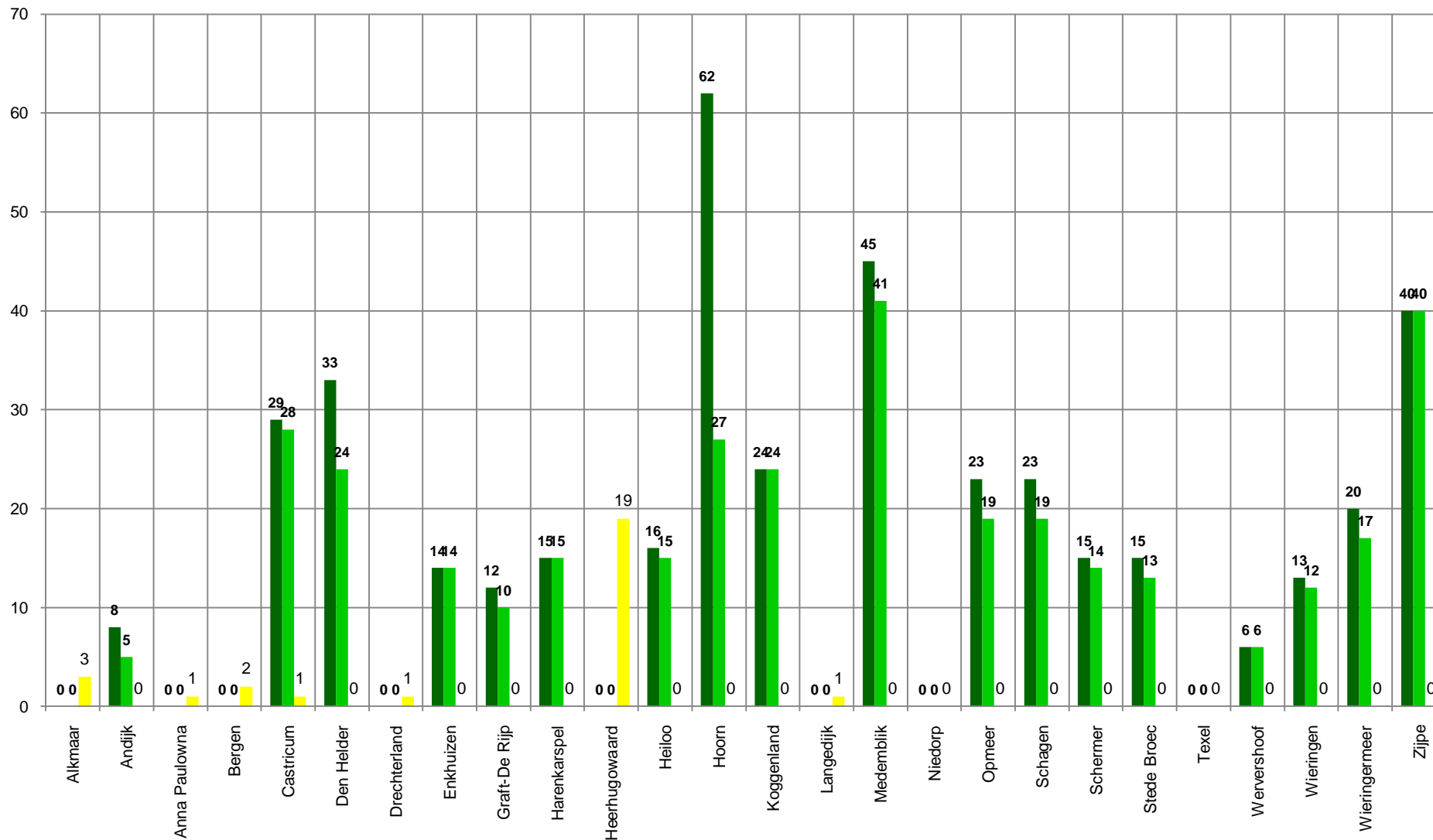
 = gemeente is operationeel aangesloten op het alarmeringssysteem.

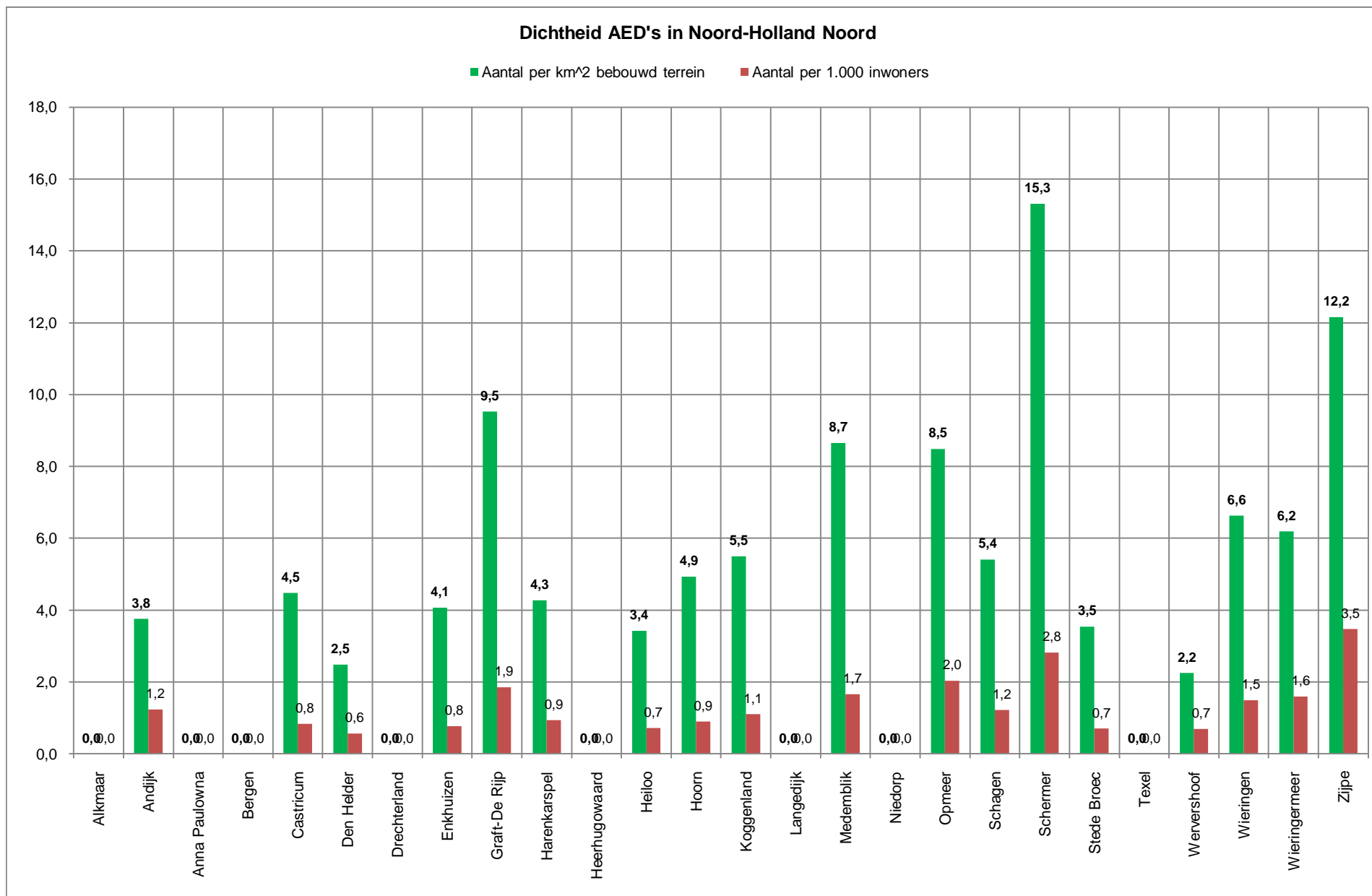




Aantal geregistreerde AED's in AED-Alert binnen de Veiligheidsregio Noord-Holland Noord

■ Goedgekeurd (totaal) ■ Goedgekeurd (24/7 beschikbaar) ■ Te controleren





Veiligheidsregio Noord-Holland Noord

Gemeente / wij / buurt		Bevolking	Burgerhulpverleners (**)					AEDs (**)					Slot								
Post-code	Naam	Totaal (*)	Goedgekeurd totaal	w.v.			Dichtheid, aantal per:		Uitgeschreven totaal	Te controleren totaal	Goedgekeurd totaal	w.v.		Dichtheid, aantal AEDs per:			Te controleren	x	sleutel	pin-code	sms
				ww	wn	wk	1000 inw.	AED				24/7	(%)	1000 inw.	km ² land	km ² bebouwd terrein					
ALKMAAR																					
1800	Alkmaar	0	0	0	0	0	-	-	0	0	0	0	-	-	-	-	0	0	0	0	0
1801	Alkmaar	0	0	0	0	0	-	-	0	0	0	0	-	-	-	-	0	0	0	0	0
1802	Alkmaar	0	0	0	0	0	-	-	0	0	0	0	-	-	-	-	0	0	0	0	0
1803	Alkmaar	0	0	0	0	0	-	-	0	0	0	0	-	-	-	-	0	0	0	0	0
1804	Alkmaar	0	0	0	0	0	-	-	0	0	0	0	-	-	-	-	0	0	0	0	0
1805	Alkmaar	0	0	0	0	0	-	-	0	0	0	0	-	-	-	-	0	0	0	0	0
1806	Alkmaar	0	0	0	0	0	-	-	0	0	0	0	-	-	-	-	0	0	0	0	0
1807	Alkmaar	0	0	0	0	0	-	-	0	0	0	0	-	-	-	-	0	0	0	0	0
1808	Alkmaar	0	0	0	0	0	-	-	0	0	0	0	-	-	-	-	0	0	0	0	0
1809	Alkmaar	0	0	0	0	0	-	-	0	0	0	0	-	-	-	-	0	0	0	0	0
1810	Alkmaar	0	0	0	0	0	-	-	0	0	0	0	-	-	-	-	0	0	0	0	0
1811	Alkmaar	4.390	0	0	0	0	0,0	-	0	9	0	0	-	0,0	-	-	0	0	0	0	0
1812	Alkmaar	280	0	0	0	0	0,0	-	0	10	0	0	-	0,0	-	-	1	1	0	0	0
1813	Alkmaar	7.250	0	0	0	0	0,0	-	0	7	0	0	-	0,0	-	-	0	0	0	0	0
1814	Alkmaar	9.585	0	0	0	0	0,0	-	0	8	0	0	-	0,0	-	-	0	0	0	0	0
1815	Alkmaar	6.650	0	0	0	0	0,0	-	0	13	0	0	-	0,0	-	-	0	0	0	0	0
1816	Alkmaar	8.455	0	0	0	0	0,0	-	0	14	0	0	-	0,0	-	-	0	0	0	0	0
1817	Alkmaar	3.495	0	0	0	0	0,0	-	0	11	0	0	-	0,0	-	-	1	1	0	0	0
1818	Alkmaar	0	0	0	0	0	-	-	0	0	0	0	-	-	-	-	0	0	0	0	0
1819	Alkmaar	0	0	0	0	0	-	-	0	0	0	0	-	-	-	-	0	0	0	0	0
1820	Alkmaar	0	0	0	0	0	-	-	0	0	0	0	-	-	-	-	0	0	0	0	0
1821	Alkmaar	1.225	0	0	0	0	0,0	-	0	5	0	0	-	0,0	-	-	0	0	0	0	0
1822	Alkmaar	3.725	0	0	0	0	0,0	-	0	1	0	0	-	0,0	-	-	0	0	0	0	0
1823	Alkmaar	6.620	0	0	0	0	0,0	-	0	26	0	0	-	0,0	-	-	1	0	1	0	0
1824	Alkmaar	7.345	0	0	0	0	0,0	-	0	5	0	0	-	0,0	-	-	0	0	0	0	0
1825	Alkmaar	9.615	0	0	0	0	0,0	-	0	15	0	0	-	0,0	-	-	0	0	0	0	0
1826	Alkmaar	6.815	0	0	0	0	0,0	-	0	2	0	0	-	0,0	-	-	0	0	0	0	0
1827	Alkmaar	11.480	0	0	0	0	0,0	-	0	18	0	0	-	0,0	-	-	0	0	0	0	0
1829	Alkmaar	4.265	0	0	0	0	0,0	-	0	5	0	0	-	0,0	-	-	0	0	0	0	0
Totaal		91.195	0	0	0	0	0,0	-	0	149	0	0	-	0,0	0,0	0,0	3	2	1	0	0

Veiligheidsregio Noord-Holland Noord

Gemeente / wij / buurt		Bevolking	Burgerhulpverleners (**)							AEDs (**)											
Post-code	Naam	Totaal (*)	Goedge-keurd totaal	w.v.			Dichtheid, aantal per:		Uitgeschreven totaal	Te controleren totaal	Goedge-keurd totaal	w.v.		Dichtheid, aantal AEDs per:			Te controleren	Slot			
				ww	wn	wk	1000 inw.	AED				24/7	(%)	1000 inw.	km2 land	km2 bebouwd terrein		x	sleutel	pin-code	sms
<i>ANDIJK</i>																					
1619	Andijk	6.580	59	15	33	11	9,0	7,4	15	0	8	5	63%	1,2	0,4	3,8	0	3	0	5	0
	Totaal	6.580	59	15	33	11	9,0	7,4	15	0	8	5	63%	1,2	0,4	3,8	0	3	0	5	0
<i>ANNA PAULOWNA</i>																					
1760	Anna Paulowna	0	0	0	0	0	-	-	0	0	0	0	-	-	-	-	0	0	0	0	0
1761	Anna Paulowna	8.220	0	0	0	0	0,0	-	0	18	0	0	-	0,0	-	-	1	1	0	0	0
1764	Breezand	3.680	0	0	0	0	0,0	-	0	6	0	0	-	0,0	-	-	0	0	0	0	0
1766	Wieringerwaard	2.225	0	0	0	0	0,0	-	0	5	0	0	-	0,0	-	-	0	0	0	0	0
	Totaal	14.125	0	0	0	0	0,0	-	0	29	0	0	-	0,0	0,0	0,0	1	1	0	0	0
<i>BERGEN</i>																					
1860	Bergen	0	0	0	0	0	-	-	0	0	0	0	-	-	-	-	0	0	0	0	0
1861	Bergen	6.510	0	0	0	0	0,0	-	0	16	0	0	-	0,0	-	-	0	0	0	0	0
1862	Bergen	6.105	0	0	0	0	0,0	-	0	20	0	0	-	0,0	-	-	0	0	0	0	0
1865	Bergen aan Zee	430	0	0	0	0	0,0	-	0	1	0	0	-	0,0	-	-	0	0	0	0	0
1870	Schoorl	0	0	0	0	0	-	-	0	0	0	0	-	-	-	-	0	0	0	0	0
1871	Schoorl	4.850	0	0	0	0	0,0	-	0	14	0	0	-	0,0	-	-	0	0	0	0	0
1873	Groet	1.660	0	0	0	0	0,0	-	0	7	0	0	-	0,0	-	-	0	0	0	0	0
1930	Egmond aan Zee	0	0	0	0	0	-	-	0	0	0	0	-	-	-	-	0	0	0	0	0
1931	Egmond aan Zee	5.010	0	0	0	0	0,0	-	0	26	0	0	-	0,0	-	-	0	0	0	0	0
1934	Egmond aan den Hoef	3.885	0	0	0	0	0,0	-	0	15	0	0	-	0,0	-	-	2	2	0	0	0
1935	Egmond-Binnen	2.765	0	0	0	0	0,0	-	0	17	0	0	-	0,0	-	-	0	0	0	0	0
	Totaal	31.215	0	0	0	0	0,0	-	0	116	0	0	-	0,0	0,0	0,0	2	2	0	0	0

Veiligheidsregio Noord-Holland Noord

Gemeente / wij / buurt		Bevolking	Burgerhulpverleners (**)							AEDs (**)											
Post-code	Naam	Totaal (*)	Goedge-keurd totaal	w.v.			Dichtheid, aantal per:		Uitgeschreven totaal	Te controleren totaal	Goedge-keurd totaal	w.v.		Dichtheid, aantal AEDs per:			Te controleren	Slot			
				ww	wn	wk	1000 inw.	AED				24/7	(%)	1000 inw.	km2 land	km2 bebouwd terrein		x	sleutel	pin-code	sms
<i>CASTRICUM</i>																					
1489	De Woude	155	10	0	10	0	64,5	10,0	0	0	1	1	100%	6,5	-	-	0	0	1	0	0
1900	Castricum	0	0	0	0	0	-	-	0	0	0	0	-	-	-	-	0	0	0	0	0
1901	Castricum	13.795	84	11	38	35	6,1	5,6	12	0	15	14	93%	1,1	-	-	1	3	13	0	0
1902	Castricum	8.955	22	0	21	1	2,5	7,3	4	0	3	3	100%	0,3	-	-	0	0	3	0	0
1906	Limmen	6.840	43	8	35	0	6,3	6,1	11	0	7	7	100%	1,0	-	-	0	2	5	0	0
1920	Akersloot	0	0	0	0	0	-	-	0	0	0	0	-	-	-	-	0	0	0	0	0
1921	Akersloot	4.955	16	2	13	1	3,2	5,3	2	0	3	3	100%	0,6	-	-	0	0	3	0	0
	Totaal	34.700	175	21	117	37	5,0	6,0	29	0	29	28	97%	0,8	0,6	4,5	1	5	25	0	0
<i>DEN HELDER</i>																					
1780	Den Helder	0	3	0	0	3	-	-	0	0	0	0	-	-	-	-	0	0	0	0	0
1781	Den Helder	9.105	74	2	33	39	8,1	24,7	9	0	3	2	67%	0,3	-	-	0	1	2	0	0
1782	Den Helder	11.185	64	0	58	6	5,7	16,0	7	0	4	4	100%	0,4	-	-	0	0	4	0	0
1783	Den Helder	3.650	13	0	12	1	3,6	6,5	2	0	2	1	50%	0,5	-	-	0	0	2	0	0
1784	Den Helder	9.125	71	5	45	21	7,8	14,2	20	0	5	2	40%	0,5	-	-	0	1	4	0	0
1785	Den Helder	9.570	57	2	48	7	6,0	11,4	1	0	5	4	80%	0,5	-	-	0	0	5	0	0
1786	Den Helder	1.015	12	1	2	9	11,8	6,0	1	0	2	0	0%	2,0	-	-	0	2	0	0	0
1787	Julianadorp	495	13	2	5	6	26,3	4,3	0	0	3	3	100%	6,1	-	-	0	0	3	0	0
1788	Julianadorp	13.625	97	4	90	3	7,1	12,1	18	0	8	7	88%	0,6	-	-	0	1	7	0	0
1789	Huisduinen	0	4	0	4	0	-	4,0	2	0	1	1	100%	-	-	-	0	0	1	0	0
	Totaal	57.770	408	16	297	95	7,1	12,4	60	0	33	24	73%	0,6	0,7	2,5	0	5	28	0	0
<i>DRECHTERLAND</i>																					
1606	Venhuizen	4.105	0	0	0	0	0,0	-	0	41	0	0	-	0,0	-	-	1	1	0	0	0
1607	Hem	1.455	0	0	0	0	0,0	-	1	23	0	0	-	0,0	-	-	0	0	0	0	0
1608	Wijdenes	1.340	0	0	0	0	0,0	-	0	16	0	0	-	0,0	-	-	0	0	0	0	0
1609	Oosterleek	110	0	0	0	0	0,0	-	0	1	0	0	-	0,0	-	-	0	0	0	0	0
1616	Hoogkarspel	7.660	0	0	0	0	0,0	-	0	74	0	0	-	0,0	-	-	0	0	0	0	0
1617	Westwoud	1.775	0	0	0	0	0,0	-	0	16	0	0	-	0,0	-	-	0	0	0	0	0
1696	Oosterblokker	1.525	0	0	0	0	0,0	-	0	23	0	0	-	0,0	-	-	0	0	0	0	0
1697	Schellinkhout	850	0	0	0	0	0,0	-	0	7	0	0	-	0,0	-	-	0	0	0	0	0
	Totaal	18.820	0	0	0	0	0,0	-	1	201	0	0	-	0,0	0,0	0,0	1	1	0	0	0

Veiligheidsregio Noord-Holland Noord

Gemeente / wij / buurt		Bevolking	Burgerhulpverleners (**)					AEDs (**)					Slot								
Post- code	Naam	Totaal (*)	Goedge- keurd totaal	w.v.	Dichtheid, aantal per:	Uitge- schre- ven totaal	Te contro- leren totaal	Goedge- keurd totaal	w.v.	Dichtheid, aantal AEDs per:	Te contro- leren										
					1000 inw.	AED			24/7 (%)	1000 inw. km2 km2 be- land bouwd terrein			x	sleu- tel	pin- code	sms					
<i>ENKHUIZEN</i>																					
1600	Enkhuizen	0	0	0	0	0	0	0	0	0	0	0	0	0	0	0	0	0			
1601	Enkhuizen	7.170	105	12	64	29	14,6	11,7	2	2	9	9	100%	1,3	-	-	0	0	0	9	0
1602	Enkhuizen	10.635	107	2	97	8	10,1	21,4	1	0	5	5	100%	0,5	-	-	0	0	0	5	0
	Totaal	17.805	212	14	161	37	11,9	15,1	3	2	14	14	100%	0,8	1,1	4,1	0	0	0	14	0
<i>GRAFT-DE RIJP</i>																					
1483	De Rijp	4.000	76	5	65	6	19,0	12,7	5	1	6	4	67%	1,5	-	-	0	6	0	0	0
1484	Graft	870	18	0	17	1	20,7	9,0	0	0	2	2	100%	2,3	-	-	0	2	0	0	0
1485	Noordeinde	90	6	0	6	0	66,7	6,0	0	0	1	1	100%	11,1	-	-	0	1	0	0	0
1486	West-Graftdijk	705	12	0	12	0	17,0	12,0	1	0	1	1	100%	1,4	-	-	0	1	0	0	0
1487	Oost-Graftdijk	340	1	0	1	0	2,9	1,0	0	0	1	1	100%	2,9	-	-	0	1	0	0	0
1488	Starnmeer	220	0	0	0	0	0,0	-	0	0	0	0	-	0,0	-	-	0	0	0	0	0
1536	Markenbinnen	315	12	0	9	3	38,1	12,0	0	0	1	1	100%	3,2	-	-	0	1	0	0	0
	Totaal	6.540	125	5	110	10	19,1	10,4	6	1	12	10	83%	1,8	0,6	9,5	0	12	0	0	0
<i>HARENKARSPPEL</i>																					
1738	Waarland	2.395	37	3	33	1	15,4	37,0	3	0	1	1	100%	0,4	-	-	0	0	0	0	1
1744	Sint Maarten	1.895	56	0	56	0	29,6	9,3	0	0	6	6	100%	3,2	-	-	0	0	0	0	6
1745	?	1.895	0	0	0	0	0,0	0,0	0	0	6	6	100%	3,2	-	-	0	0	0	0	6
1746	Dirkshorn	1.670	30	3	24	3	18,0	30,0	0	0	1	1	100%	0,6	-	-	0	0	0	0	1
1747	Tuitjenhorn	3.645	50	3	41	6	13,7	16,7	1	0	3	3	100%	0,8	-	-	0	0	0	0	3
1748	?	3.645	0	0	0	0	0,0	0,0	0	0	3	3	100%	0,8	-	-	0	0	0	0	3
1749	Warmenhuizen	6.325	80	1	72	7	12,6	20,0	1	0	4	4	100%	0,6	-	-	0	0	0	0	4
	Totaal	21.470	253	10	226	17	11,8	10,5	5	0	24	24	100%	1,1	0,4	6,8	0	0	0	0	24

Veiligheidsregio Noord-Holland Noord

Gemeente / wij / buurt		Bevolking	Burgerhulpverleners (**)					AEDs (**)					Slot						
Post-code	Naam	Totaal (*)	Goedge-keurd totaal	w.v.	Dichtheid, aantal per:	Uitgeschreven totaal	Te controleren totaal	Goedge-keurd totaal	w.v.	Dichtheid, aantal AEDs per:	Te controleren								
			ww	wn	wk	1000 inw.	AED		24/7	(%)	1000 inw.	km2 land	km2 bebouwd terrein	x	sleutel	pin-code	sms		
HEERHUGOWAARD																			
1700	Heerhugowaard	0	0	0	0	0	-	-	0	0	-	-	-	-	0	0	0	0	
1701	Heerhugowaard	8.580	0	0	0	0,0	-	0	24	0	0	-	0,0	-	3	3	0	0	
1702	Heerhugowaard	8.240	0	0	0	0,0	-	0	26	0	0	-	0,0	-	3	3	0	0	
1703	Heerhugowaard	12.775	0	0	0	0,0	-	0	43	0	0	-	0,0	-	5	5	0	0	
1704	Heerhugowaard	6.685	0	0	0	0,0	-	0	28	0	0	-	0,0	-	6	6	0	0	
1705	Heerhugowaard	14.105	0	0	0	0,0	-	0	32	0	0	-	0,0	-	2	2	0	0	
	Totaal	50.385	0	0	0	0,0	-	0	153	0	0	-	0,0	0,0	0,0	19	19	0	0
HEILOO																			
1850	Heiloo	0	0	0	0	-	-	0	0	0	0	-	-	-	0	0	0	0	
1851	Heiloo	12.340	106	5	83	18	8,6	11,8	5	0	9	8	89%	0,7	-	0	1	0	
1852	Heiloo	9.680	75	2	69	4	7,7	10,7	2	0	7	7	100%	0,7	-	0	1	0	
	Totaal	22.020	181	7	152	22	8,2	11,3	7	0	16	15	94%	0,7	0,9	3,4	0	2	
HOORN																			
1620	Hoorn	0	2	0	0	2	-	-	0	0	0	0	-	-	0	0	0	0	
1621	Hoorn	5.180	45	1	21	23	8,7	6,4	2	0	7	2	29%	1,4	-	0	5	0	
1622	Hoorn	8.170	25	0	23	2	3,1	8,3	3	0	3	2	67%	0,4	-	0	1	0	
1623	Hoorn	2.565	16	1	13	2	6,2	8,0	0	0	2	2	100%	0,8	-	0	0	1	
1624	Hoorn	4.900	52	1	23	28	10,6	8,7	4	1	6	2	33%	1,2	-	0	4	0	
1625	Hoorn	9.415	76	3	36	37	8,1	5,8	5	0	13	3	23%	1,4	-	0	9	0	
1626	Hoorn	0	0	0	0	0	-	-	0	0	0	0	-	-	-	0	0	0	
1627	Hoorn	15	6	0	0	6	400,0	1,5	3	1	4	0	0%	266,7	-	0	4	0	
1628	Hoorn	21.675	116	3	107	6	5,4	8,9	10	0	13	7	54%	0,6	-	0	7	0	
1689	Zwaag	12.360	91	1	70	20	7,4	9,1	12	1	10	7	70%	0,8	-	0	4	0	
1695	Blokker	4.410	35	1	30	4	7,9	8,8	2	0	4	2	50%	0,9	-	0	2	0	
	Totaal	68.690	464	11	323	130	6,8	7,5	41	3	62	27	44%	0,9	3,1	4,9	0	36	

Veiligheidsregio Noord-Holland Noord

Gemeente / wij / buurt		Bevolking	Burgerhulpverleners (**)					AEDs (**)					Dichtheid, aantal AEDs				Te			
Post- code	Naam	Totaal (*)	Goedge- keurd totaal	w.v.	Dichtheid, aantal per:		Uitge- schre- ven	Te contro- leren	Goedge- keurd totaal	w.v.	per:			Te contro- leren	Slot					
					1000 inw.	AED	totaal	totaal		24/7	(%)	1000 inw.	km2 land	km2 be- bouwd terrein	x	sleu- tel	pin- code	sms		
<i>KOGGENLAND</i>																				
1630	Oudendijk	0	0	0	0	-	-	0	0	0	0	-	-	-	0	0	0	0	0	
1631	Avenhorn	450	5	0	5	11,1	5,0	0	0	1	1	100%	2,2	-	-	0	0	1	0	
1633	Scharwoude	3.685	35	1	30	9,5	7,0	3	1	5	5	100%	1,4	-	-	0	0	5	0	
1634	Spierdijk	470	2	0	1	4,3	2,0	0	0	1	1	100%	2,1	-	-	0	0	1	0	
1640	Spierdijk	0	0	0	0	-	-	0	0	0	0	-	-	-	-	0	0	0	0	
1641	Spierdijk	915	8	0	6	8,7	8,0	0	0	1	1	100%	1,1	-	-	0	0	1	0	
1642	Spierdijk	45	2	0	2	44,4	-	0	0	0	0	-	0,0	-	-	0	0	0	0	
1643	Spierdijk	475	2	0	1	4,2	-	0	0	0	0	-	0,0	-	-	0	0	0	0	
1645	Ursem	2.885	16	1	13	5,5	4,0	0	0	4	4	100%	1,4	-	-	0	0	4	0	
1647	Berkhout	2.450	46	5	40	18,8	11,5	1	1	4	4	100%	1,6	-	-	0	0	4	0	
1648	De Goorn	2.505	28	3	16	11,2	14,0	3	0	2	2	100%	0,8	-	-	0	0	1	1	
1650	Zuidermeer	0	0	0	0	-	-	0	0	0	0	-	-	-	-	0	0	0	0	
1651	Zuidermeer	0	0	0	0	-	-	0	0	0	0	-	-	-	-	0	0	0	0	
1652	Zuidermeer	485	7	0	7	14,4	7,0	0	0	1	1	100%	2,1	-	-	0	0	1	0	
1710	Hensbroek	0	0	0	0	-	-	0	0	0	0	-	-	-	-	0	0	0	0	
1711	Hensbroek	1.715	14	0	11	8,2	4,7	0	0	3	3	100%	1,7	-	-	0	0	3	0	
1713	Obdam	5.405	32	3	22	5,9	16,0	1	0	2	2	100%	0,4	-	-	0	0	2	0	
	Totaal	21.485	197	13	154	9,2	8,2	8	2	24	24	100%	1,1	0,3	5,5	0	0	23	1	
<i>LANGEDIJK</i>																				
1720	Broek op Langedijk	0	0	0	0	-	-	0	0	0	0	-	-	-	-	0	0	0	0	
1721	Broek op Langedijk	5.155	0	0	0	0,0	-	0	17	0	0	-	0,0	-	-	0	0	0	0	
1722	Zuid-Scharwoude	6.365	0	0	0	0,0	-	0	23	0	0	-	0,0	-	-	0	0	0	0	
1723	Noord-Scharwoude	5.295	0	0	0	0,0	-	0	22	0	0	-	0,0	-	-	0	0	0	0	
1724	Oudkarspel	3.935	0	0	0	0,0	-	0	13	0	0	-	0,0	-	-	1	1	0	0	
1830	Koedijk	0	0	0	0	-	-	0	0	0	0	-	-	-	-	0	0	0	0	
1831	Koedijk	2.680	0	0	0	0,0	-	0	4	0	0	-	0,0	-	-	0	0	0	0	
1832	Koedijk	250	0	0	0	0,0	-	0	0	0	0	-	0,0	-	-	0	0	0	0	
1834	Sint Pancras	5.055	0	0	0	0,0	-	0	16	0	0	-	0,0	-	-	0	0	0	0	
	Totaal	28.735	0	0	0	0,0	-	0	95	0	0	-	0,0	0,0	0,0	1	1	0	0	

Veiligheidsregio Noord-Holland Noord

Gemeente / wij / buurt		Bevolking	Burgerhulpverleners (**)						AEDs (**)																		
Post-code	Naam	Totaal (*)	Goedgekeurd totaal			w.v.			Dichtheid, aantal per:		Uitgeschreven		Te controleren		Goedgekeurd totaal			w.v.			Dichtheid, aantal AEDs per:			Te controleren			
			ww	wn	wk	1000 inw.	AED	totaal	totaal	totaal	24/7	(%)	1000 inw.	km2 land	km2 bebouwd terrein	x	sleutel	pin-code	sms								
<i>MEDEMBLIK</i>																											
1654	Benningbroek	745	8	0	5	3	10,7	2,7	3	0	3	3	100%	4,0	-	-	0	3	0	0	0						
1655	Sijbekarspel	875	7	1	6	0	8,0	3,5	1	0	2	2	100%	2,3	-	-	0	2	0	0	0						
1657	Abbekerk	2.025	21	1	20	0	10,4	4,2	0	0	5	5	100%	2,5	-	-	0	5	0	0	0						
1658	Lambertschaag	195	6	1	4	1	30,8	3,0	2	0	2	1	50%	10,3	-	-	0	2	0	0	0						
1670	Medemblik	0	0	0	0	0	-	-	0	0	0	0	-	-	-	-	0	0	0	0	0						
1671	Medemblik	7.820	50	5	37	8	6,4	7,1	5	0	7	6	86%	0,9	-	-	0	7	0	0	0						
1674	Opperdoes	1.845	14	0	14	0	7,6	4,7	0	0	3	3	100%	1,6	-	-	0	3	0	0	0						
1676	Twisk	985	15	1	14	0	15,2	7,5	2	0	2	2	100%	2,0	-	-	0	2	0	0	0						
1678	Oostwoud	930	13	0	12	1	14,0	13,0	0	0	1	1	100%	1,1	-	-	0	1	0	0	0						
1679	Midwoud	2.345	14	1	12	1	6,0	2,8	3	0	5	4	80%	2,1	-	-	0	5	0	0	0						
1687	Wognum	5.315	24	0	15	9	4,5	3,0	6	1	8	7	88%	1,5	-	-	0	8	0	0	0						
1688	Nibbixwoud	2.400	15	1	11	3	6,3	3,8	5	0	4	4	100%	1,7	-	-	0	4	0	0	0						
1691	Hauwert	590	10	0	10	0	16,9	3,3	2	0	3	3	100%	5,1	-	-	0	3	0	0	0						
1692	Hauwert	30	0	0	0	0	0,0	-	0	0	0	0	-	0,0	-	-	0	0	0	0	0						
	Totaal	26.100	197	11	160	26	7,5	4,4	29	1	45	41	91%	1,7	0,6	8,7	0	45	0	0	0						
<i>NIEDORP</i>																											
1730	Winkel	0	0	0	0	0	-	-	0	0	0	0	-	-	-	-	0	0	0	0	0						
1731	Winkel	3.080	0	0	0	0	0,0	-	0	2	0	0	-	0,0	-	-	0	0	0	0	0						
1732	Lutjewinkel	760	0	0	0	0	0,0	-	0	0	0	0	-	0,0	-	-	0	0	0	0	0						
1733	Nieuwe Niedorp	3.150	0	0	0	0	0,0	-	0	3	0	0	-	0,0	-	-	0	0	0	0	0						
1734	Oude Niedorp	430	0	0	0	0	0,0	-	0	2	0	0	-	0,0	-	-	0	0	0	0	0						
1735	't Veld	2.120	0	0	0	0	0,0	-	0	1	0	0	-	0,0	-	-	0	0	0	0	0						
1736	Zijdewind	400	0	0	0	0	0,0	-	0	1	0	0	-	0,0	-	-	0	0	0	0	0						
1767	Kolhorn	1.025	0	0	0	0	0,0	-	0	1	0	0	-	0,0	-	-	0	0	0	0	0						
1768	Barsingerhorn	895	0	0	0	0	0,0	-	0	4	0	0	-	0,0	-	-	0	0	0	0	0						
1769	Haringhuizen	190	0	0	0	0	0,0	-	0	0	0	0	-	0,0	-	-	0	0	0	0	0						
	Totaal	12.050	0	0	0	0	0,0	-	0	14	0	0	-	0,0	0,0	0,0	0	0	0	0	0						

Veiligheidsregio Noord-Holland Noord

Gemeente / wij / buurt		Bevolking	Burgerhulpverleners (**)						AEDs (**)											
Post-code	Naam	Totaal (*)	Goedgekeurd totaal			Dichtheid, aantal per:		Uitgeschreven totaal	Te controleren totaal	Goedgekeurd totaal		Dichtheid, aantal AEDs per:			Te controleren	Slot				
			ww	wn	wk	1000 inw.	AED			24/7	(%)	1000 inw.	km2 land	km2 bebouwd terrein		x	sleutel	pin-code	sms	
OPMEER																				
1660	De Weere	0	0	0	0	0	-	-	0	0	0	0	-	-	-	-	0	0	0	0
1661	De Weere	450	25	1	24	0	55,6	12,5	1	0	2	2	100%	4,4	-	-	0	0	2	0
1662	De Weere	320	16	0	16	0	50,0	16,0	1	0	1	1	100%	3,1	-	-	0	0	1	0
1663	De Weere	90	2	0	2	0	22,2	-	1	0	0	0	-	0,0	-	-	0	0	0	0
1715	Spanbroek	3.705	46	2	40	4	12,4	5,8	1	0	8	8	100%	2,2	-	-	0	0	8	0
1716	Opmeer	2.395	63	2	41	20	26,3	15,8	3	0	4	4	100%	1,7	-	-	0	0	4	0
1718	Hoogwoud	3.770	46	3	40	3	12,2	7,7	2	0	6	6	100%	1,6	-	-	0	2	4	0
1719	Aartswoud	495	17	3	14	0	34,3	8,5	1	0	2	2	100%	4,0	-	-	0	0	2	0
	Totaal	11.225	215	11	177	27	19,2	9,3	10	0	23	23	100%	2,0	0,6	8,5	0	2	21	0
SCHAGEN																				
1740	Schagen	0	0	0	0	0	-	-	0	0	0	0	-	-	-	-	0	0	0	0
1741	Schagen	12.105	99	7	71	21	8,2	6,6	4	0	15	12	80%	1,2	-	-	0	3	0	12
1742	Schagen	6.960	69	4	49	16	9,9	8,6	2	0	8	7	88%	1,1	-	-	0	1	0	7
	Totaal	19.065	168	11	120	37	8,8	7,3	6	0	23	19	83%	1,2	1,2	5,4	0	4	0	19
SCHERMER																				
1636	Schermerhorn	1.285	15	0	15	0	11,7	7,5	0	0	2	2	100%	1,6	-	-	0	2	0	0
1646	Ursem gem. Schermer	70	2	0	1	1	28,6	-	0	0	0	0	-	0,0	-	-	0	0	0	0
1840	Stompvoren	0	0	0	0	0	-	-	0	0	0	0	-	-	-	-	0	0	0	0
1841	Stompvoren	1.770	18	2	15	1	10,2	3,6	0	0	5	4	80%	2,8	-	-	0	5	0	0
1842	Oterleek	595	9	0	8	1	15,1	9,0	0	0	1	1	100%	1,7	-	-	0	1	0	0
1843	Grootschermer	735	19	0	17	2	25,9	6,3	1	0	3	3	100%	4,1	-	-	0	3	0	0
1844	Driehuizen	235	10	0	10	0	42,6	10,0	0	0	1	1	100%	4,3	-	-	0	1	0	0
1846	Zuidschermer	360	12	0	9	3	33,3	6,0	0	0	2	2	100%	5,6	-	-	0	2	0	0
1847	Zuidschermer	250	4	0	4	0	16,0	4,0	1	0	1	1	100%	4,0	-	-	0	1	0	0
	Totaal	5.300	89	2	79	8	16,8	5,9	2	0	15	14	93%	2,8	0,2	15,3	0	15	0	0

Veiligheidsregio Noord-Holland Noord

Gemeente / wij / buurt		Bevolking	Burgerhulpverleners (**)					AEDs (**)					Slot								
Post-code	Naam	Totaal (*)	Goedge-keurd totaal	w.v.	Dichtheid, aantal per:	Uitgeschreven totaal	Te controleren totaal	Goedge-keurd totaal	w.v.	Dichtheid, aantal AEDs per:	Te controleren	x	sleutel	pin-code	sms						
			ww	wn	wk	1000 inw.	AED			24/7 (%)	1000 inw.	km2 land	km2 bebouwd terrein								
<i>STEDE BROEC</i>																					
1610	Bovenkarspel	0	0	0	0	-	-	0	0	0	0	-	-	-	0	0	0	0	0		
1611	Bovenkarspel	10.720	137	11	115	11	12,8	15,2	3	0	9	7	78%	0,8	-	-	0	2	0	7	0
1613	Grootebroek	8.375	91	1	77	13	10,9	22,8	3	1	4	4	100%	0,5	-	-	0	0	0	4	0
1614	Lutjebroek	2.270	17	0	14	3	7,5	8,5	1	0	2	2	100%	0,9	-	-	0	0	0	2	0
	Totaal	21.365	245	12	206	27	11,5	16,3	7	1	15	13	87%	0,7	1,0	3,5	0	2	0	13	0
<i>TEXEL</i>																					
1790	Den Burg	0	0	0	0	0	-	-	0	0	0	0	-	-	-	-	0	0	0	0	0
1791	Den Burg	6.895	0	0	0	0	0,0	-	0	11	0	0	-	0,0	-	-	0	0	0	0	0
1792	Oudeschild	1.425	0	0	0	0	0,0	-	0	1	0	0	-	0,0	-	-	0	0	0	0	0
1793	De Waal	435	0	0	0	0	0,0	-	0	0	0	0	-	0,0	-	-	0	0	0	0	0
1794	Oosterend	1.330	0	0	0	0	0,0	-	0	0	0	0	-	0,0	-	-	0	0	0	0	0
1795	De Cocksdorp	1.225	0	0	0	0	0,0	-	0	2	0	0	-	0,0	-	-	0	0	0	0	0
1796	De Koog	1.295	0	0	0	0	0,0	-	0	4	0	0	-	0,0	-	-	0	0	0	0	0
1797	Den Hoorn	940	0	0	0	0	0,0	-	0	3	0	0	-	0,0	-	-	0	0	0	0	0
	Totaal	13.545	0	0	0	0	0,0	-	0	21	0	0	-	0,0	0,0	0,0	0	0	0	0	0
<i>WERVERSHOOF</i>																					
1680	Zwaagdijk	0	0	0	0	0	-	-	0	0	0	0	-	-	-	-	0	0	0	0	0
1681	Zwaagdijk	240	12	0	0	12	50,0	-	0	3	0	0	-	0,0	-	-	0	0	0	0	0
1682	Zwaagdijk	180	0	0	0	0	0,0	-	0	0	0	0	-	0,0	-	-	0	0	0	0	0
1683	Zwaagdijk	220	0	0	0	0	0,0	0,0	0	0	1	1	100%	4,5	-	-	0	0	1	0	0
1684	Zwaagdijk	480	3	0	3	0	6,3	-	0	0	0	0	-	0,0	-	-	0	0	0	0	0
1685	Zwaagdijk	425	2	0	2	0	4,7	2,0	0	0	1	1	100%	2,4	-	-	0	1	0	0	0
1686	Zwaagdijk	145	1	0	0	1	6,9	0,5	0	0	2	2	100%	13,8	-	-	0	2	0	0	0
1693	Wervershoof	7.485	41	4	31	6	5,5	20,5	8	0	2	2	100%	0,3	-	-	0	0	2	0	0
	Totaal	9.175	59	4	36	19	6,4	9,8	8	3	6	6	100%	0,7	0,3	2,2	0	3	3	0	0

Veiligheidsregio Noord-Holland Noord

Gemeente / wij / buurt		Bevolking	Burgerhulpverleners (**)							AEDs (**)											
Post- Naam	Totaal (*)	Goedge- keurd totaal	w.v.			Dichtheid, aantal per:		Uitge- schre- ven totaal	Te contro- leren totaal	Goedge- keurd totaal	w.v.		Dichtheid, aantal AEDs per:			Te contro- leren	Slot				
code			ww	wn	wk	1000 inw.	AED				24/7	(%)	1000 inw.	km2 land	km2 be- bouwd terrein	x	sleu- tel	pin- code	sms		
WIERINGEN																					
1777	Hippolytushoef	5.300	39	5	27	7	7,4	7,8	10	0	5	5	100%	0,9	-	-	0	0	5	0	0
1778	Westerland	900	15	1	13	1	16,7	5,0	1	0	3	2	67%	3,3	-	-	0	0	3	0	0
1779	Den Oever	2.435	9	0	6	3	3,7	1,8	3	0	5	5	100%	2,1	-	-	0	0	5	0	0
	Totaal	8.635	63	6	46	11	7,3	4,8	14	0	13	12	92%	1,5	0,5	6,6	0	0	13	0	0
WIERINGERMEER																					
1770	Wieringerwerf	0	0	0	0	0	-	-	0	0	0	0	-	-	-	-	0	0	0	0	0
1771	Wieringerwerf	6.285	61	8	46	7	9,7	7,6	9	0	8	7	88%	1,3	-	-	0	1	7	0	0
1773	Kreileroord	555	2	0	2	0	3,6	2,0	2	0	1	1	100%	1,8	-	-	0	0	1	0	0
1774	Slootdorp	1.995	47	9	36	2	23,6	9,4	0	0	5	5	100%	2,5	-	-	0	0	2	3	0
1775	Middenmeer	3.780	21	2	16	3	5,6	3,5	4	0	6	4	67%	1,6	-	-	0	0	6	0	0
	Totaal	12.615	131	19	100	12	10,4	6,6	15	0	20	17	85%	1,6	0,1	6,2	0	1	16	3	0
ZIJPE																					
1750	Schagerbrug	0	0	0	0	0	-	-	0	0	0	0	-	-	-	-	0	0	0	0	0
1751	Schagerbrug	2.035	40	3	26	11	19,7	6,7	4	0	6	6	100%	2,9	-	-	0	0	6	0	0
1752	Sint Maartensbrug	810	8	0	7	1	9,9	2,7	2	0	3	3	100%	3,7	-	-	0	0	3	0	0
1753	Sint Maartensvlotbrug	640	5	2	3	0	7,8	1,3	0	0	4	4	100%	6,3	-	-	0	0	4	0	0
1754	Burgerbrug	790	7	0	7	0	8,9	3,5	4	0	2	2	100%	2,5	-	-	0	0	2	0	0
1755	Petten	1.635	28	0	17	11	17,1	4,7	4	0	6	6	100%	3,7	-	-	0	0	6	0	0
1756	't Zand	2.265	22	2	15	5	9,7	3,1	4	0	7	7	100%	3,1	-	-	0	0	7	0	0
1757	Oudesluis	765	10	0	10	0	13,1	3,3	2	0	3	3	100%	3,9	-	-	0	0	3	0	0
1759	Callantsoog	2.565	48	4	37	7	18,7	5,3	7	0	9	9	100%	3,5	-	-	0	0	9	0	0
	Totaal	11.505	168	11	122	35	14,6	4,2	27	0	40	40	100%	3,5	0,4	12,2	0	0	40	0	0

(*) Centraal Bureau voor de Statistiek (2009). *Demografische kerncijfers per gemeente*. Den Haag/Heerlen: CBS.

(**) Database AED-Alert