



Veiligheidsregio

Noord-Holland Noord

Project Burger AED

Actuele stand van augustus 2011

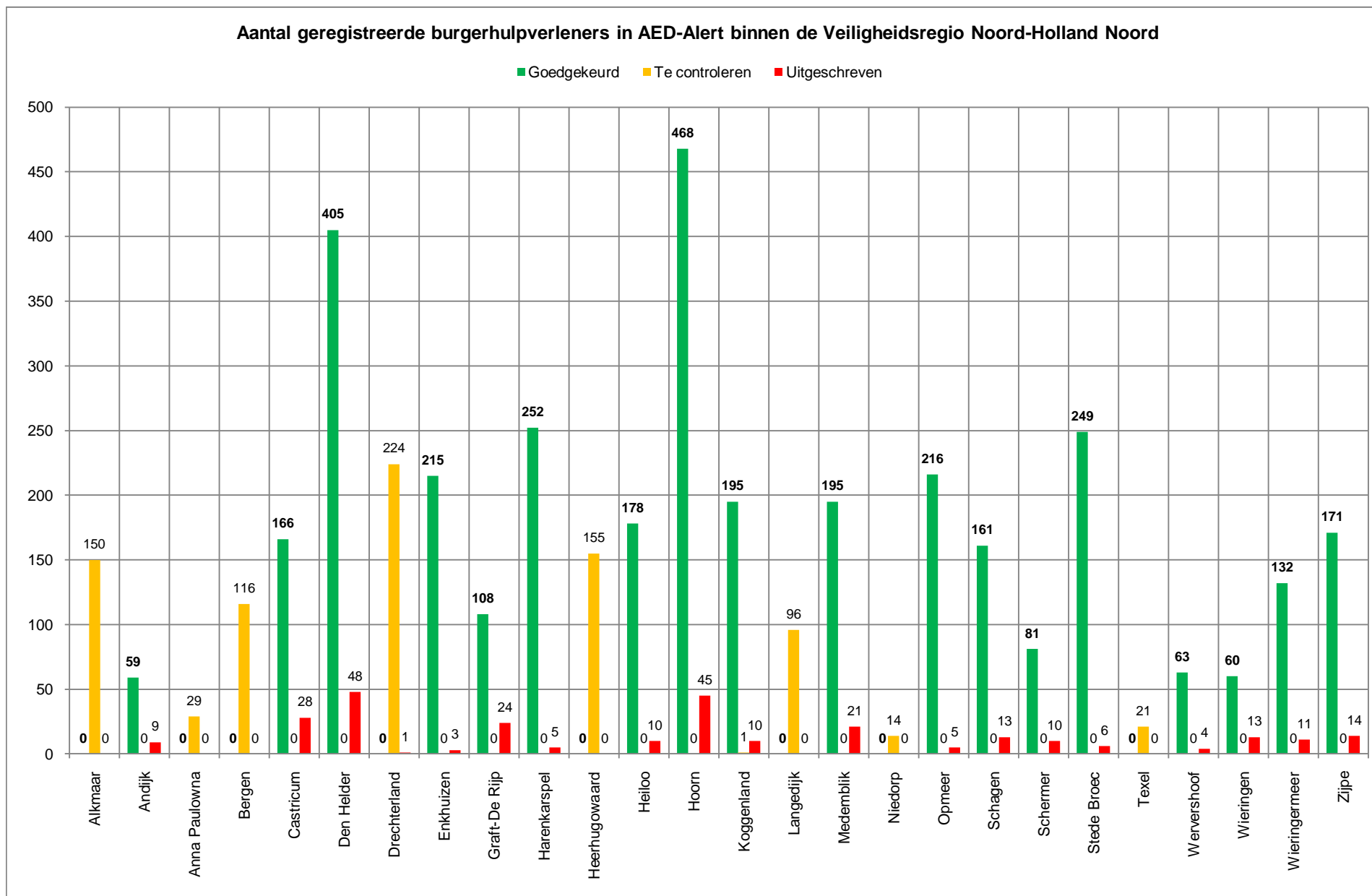
Inhoudsopgave

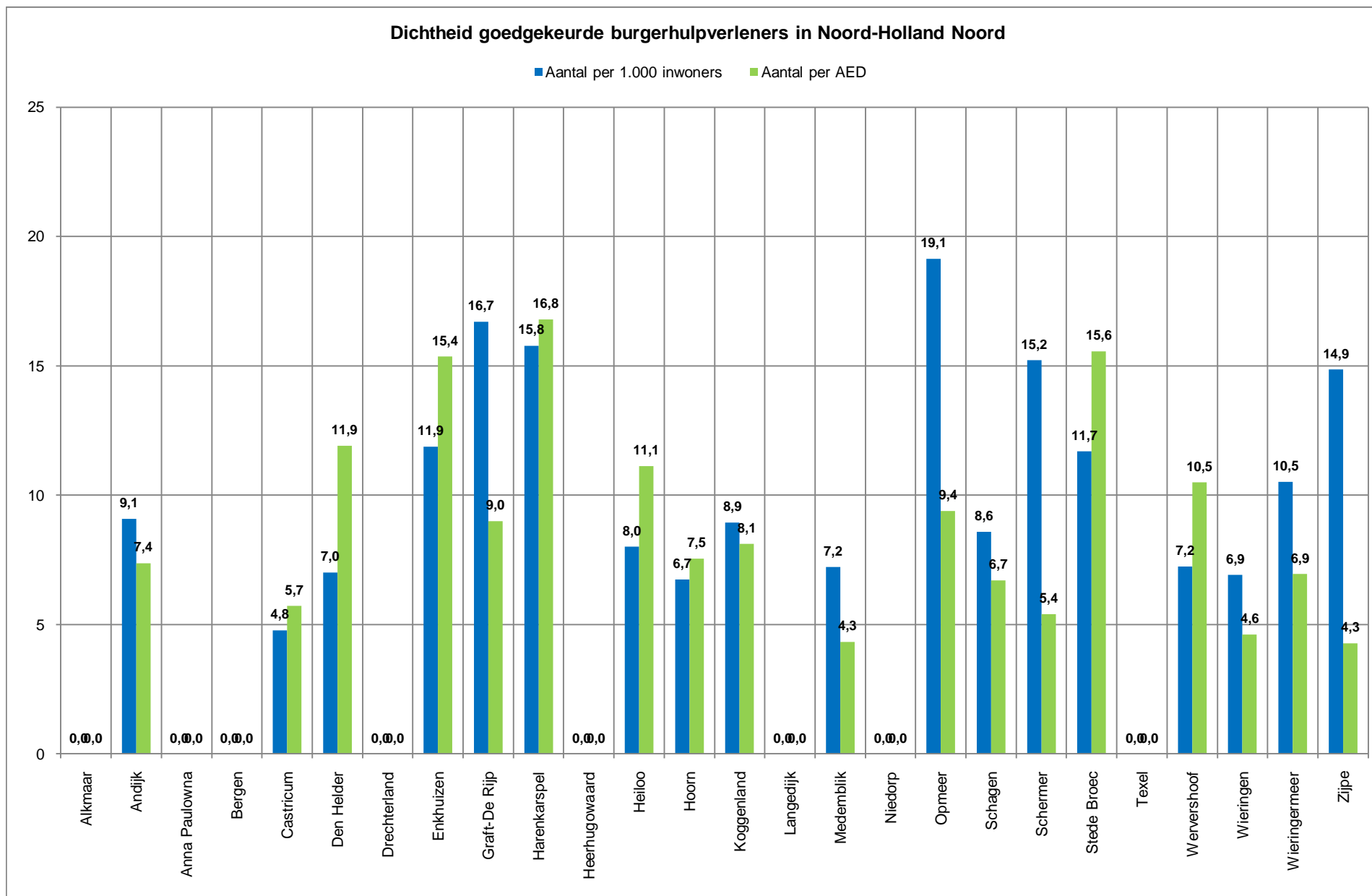
1	Cijfers Burger AED op regionaal niveau	3	2	Cijfers Burger AED op gemeentelijk niveau	8
1.1	Tabel: cijfers Burger AED Noord-Holland Noord	3	2.1	Alkmaar	8
1.2	Grafiek: aantal burgerhulpverleners	4	2.2	Andijk	9
1.3	Grafiek: dichtheid burgerhulpverleners	5	2.3	Anna Paulowna	9
1.4	Grafiek: aantal AED's	6	2.4	Bergen	9
1.5	Grafiek: dichtheid AED's	7	2.5	Castricum	10
			2.6	Den Helder	10
			2.7	Drechterland	10
			2.8	Enkhuizen	11
			2.9	Graft-De Rijk	11
			2.10	Harenkarspel	11
			2.11	Heerhugowaard	12
			2.12	Heiloo	12
			2.13	Hoorn	12
			2.14	Koggenland	13
			2.15	Langedijk	13
			2.16	Medemblik	14
			2.17	Niedorp	14
			2.18	Opmeer	15
			2.19	Schagen	15
			2.20	Schermer	15
			2.21	Stede Broec	16
			2.22	Texel	16
			2.23	Wervershoof	16
			2.24	Wieringen	17
			2.25	Wieringermeer	17
			2.26	Zijpe	17

Veiligheidsregio Noord-Holland Noord

Gemeente / wij / buurt		Bevolking	Burgerhulpverleners (**)						AEDs (**)						Slot						
Post-code	Naam	Totaal (*)	Goedge-keurd totaal	w.v.			Dichtheid, aantal per:		Uitgeschreven totaal	Te controleren totaal	Goedge-keurd totaal	w.v.		Dichtheid, aantal AEDs per:			Te controleren	x	sleutel	pin-code	sms
				ww	wn	wk	1000 inw.	AED			24/7	(%)	1000 inw.	km2 land	km2 bebouwd terrein						
<i>Noord-Holland Noord</i>																					
	Alkmaar	93.416	0	0	0	0	0,0	-	0	150	0	0	-	0,0	0,00	0,0	3	2	1	0	0
	Andijk	6.495	59	15	33	11	9,1	7,4	9	0	8	5	63%	1,2	0,38	3,8	0	3	0	5	0
	Anna Paulowna	14.155	0	0	0	0	0,0	-	0	29	0	0	-	0,0	0,00	0,0	1	1	0	0	0
	Bergen	31.154	0	0	0	0	0,0	-	0	116	0	0	-	0,0	0,00	0,0	2	2	0	0	0
	Castricum	34.739	166	19	114	33	4,8	5,7	28	0	29	27	93%	0,8	0,58	4,5	1	5	25	0	0
	Den Helder	57.771	405	18	294	93	7,0	11,9	48	0	34	28	82%	0,6	0,75	2,6	0	6	28	0	0
	Drechterland	19.091	0	0	0	0	0,0	-	1	224	0	0	-	0,0	0,00	0,0	1	1	0	0	0
	Enkhuizen	18.104	215	14	161	40	11,9	15,4	3	0	14	14	100%	0,8	1,13	4,1	0	0	0	14	0
	Graft-De Rijp	6.465	108	5	93	10	16,7	9,0	24	0	12	10	83%	1,9	0,60	9,5	0	12	0	0	0
	Harenkarspel	15.968	252	10	225	17	15,8	16,8	5	0	15	15	100%	0,9	0,28	4,3	0	0	0	0	15
	Heerhugowaard	50.883	0	0	0	0	0,0	-	0	155	0	0	-	0,0	0,00	0,0	21	21	0	0	0
	Heiloo	22.216	178	6	150	22	8,0	11,1	10	0	16	15	94%	0,7	0,86	3,4	0	2	0	0	14
	Hoorn	69.358	468	13	319	136	6,7	7,5	45	0	62	27	44%	0,9	3,06	4,9	0	36	1	25	0
	Koggenland	21.792	195	12	153	30	8,9	8,1	10	1	24	24	100%	1,1	0,30	5,5	0	0	23	1	0
	Langedijk	26.886	0	0	0	0	0,0	-	0	96	0	0	-	0,0	0,00	0,0	1	1	0	0	0
	Medemblik	27.017	195	10	159	26	7,2	4,3	21	0	45	41	91%	1,7	0,58	8,7	0	45	0	0	0
	Niedorp	12.136	0	0	0	0	0,0	-	0	14	0	0	-	0,0	0,00	0,0	0	0	0	0	0
	Opmeer	11.289	216	11	177	28	19,1	9,4	5	0	23	23	100%	2,0	0,55	8,5	0	18	21	0	0
	Schagen	18.759	161	8	115	38	8,6	6,7	13	0	24	20	83%	1,3	1,27	5,6	0	4	0	20	0
	Schermer	5.324	81	2	71	8	15,2	5,4	10	0	15	14	93%	2,8	0,24	15,3	0	15	0	0	0
	Stede Broec	21.289	249	12	207	30	11,7	15,6	6	0	16	13	81%	0,8	1,09	3,8	0	3	0	13	0
	Texel	13.691	0	0	0	0	0,0	-	0	21	0	0	-	0,0	0,00	0,0	0	0	0	0	0
	Wervershoof	8.705	63	4	37	22	7,2	10,5	4	0	6	6	100%	0,7	0,26	2,2	0	3	3	0	0
	Wieringen	8.674	60	6	44	10	6,9	4,6	13	0	13	13	100%	1,5	0,48	6,6	0	0	13	0	0
	Wieringermeer	12.559	132	19	101	12	10,5	6,9	11	0	19	18	95%	1,5	0,10	5,9	1	1	16	3	0
	Zijpe	11.510	171	12	123	36	14,9	4,3	14	0	40	40	100%	3,5	0,42	12,2	0	0	40	0	0
	Totaal	639.446	3.374	196	2.576	602	5,3	8,1	280	806	415	353	85%	0,6	0,29	3,1	31	181	171	81	29

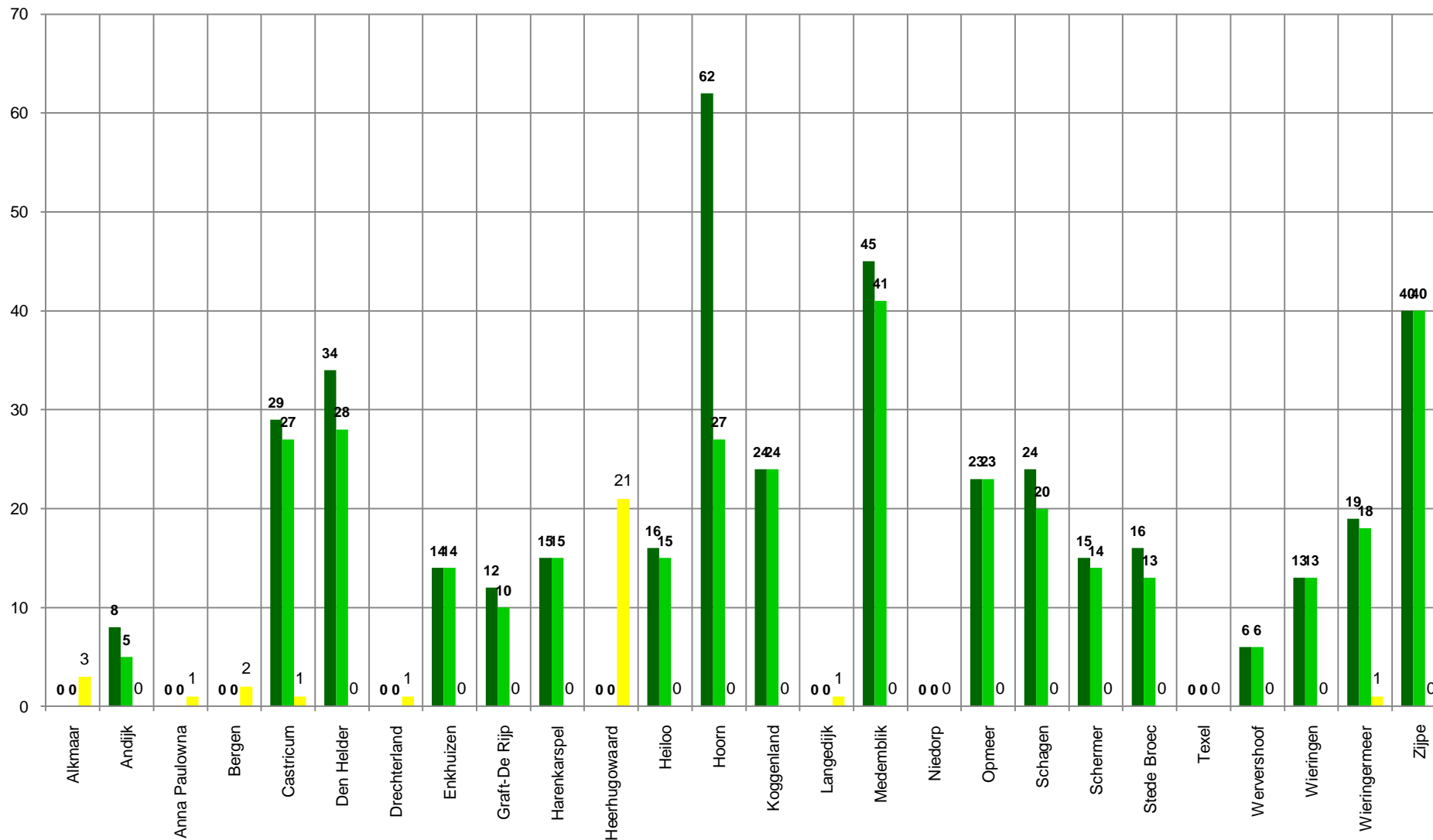
 = gemeente is operationeel aangesloten op het alarmeringssysteem.

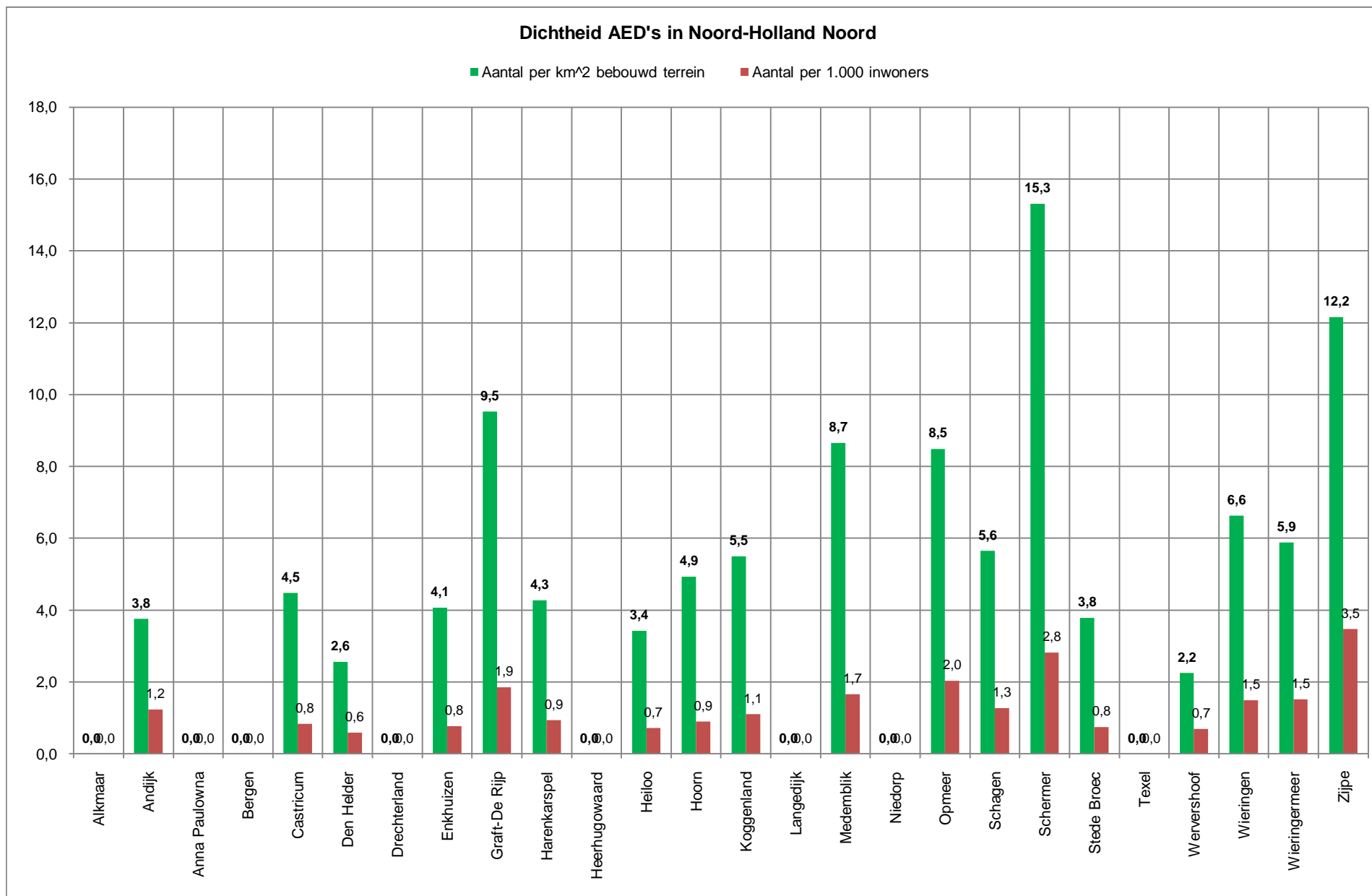




Aantal geregistreerde AED's in AED-Alert binnen de Veiligheidsregio Noord-Holland Noord

■ Goedgekeurd (totaal) ■ Goedgekeurd (24/7 beschikbaar) ■ Te controleren





Veiligheidsregio Noord-Holland Noord

Gemeente / wij / buurt		Bevolking	Burgerhulpverleners (**)					AEDs (**)					Slot								
Post-code	Naam	Totaal (*)	Goedgekeurd totaal	w.v.			Dichtheid, aantal per:		Uitgeschreven totaal	Te controleren totaal	Goedgekeurd totaal	w.v.		Dichtheid, aantal AEDs per:			Te controleren	x	sleutel	pin-code	sms
				ww	wn	wk	1000 inw.	AED				24/7	(%)	1000 inw.	km ² land	km ² bebouwd terrein					
ALKMAAR																					
1800	Alkmaar	0	0	0	0	0	-	-	0	0	0	0	-	-	-	-	0	0	0	0	0
1801	Alkmaar	0	0	0	0	0	-	-	0	0	0	0	-	-	-	-	0	0	0	0	0
1802	Alkmaar	0	0	0	0	0	-	-	0	0	0	0	-	-	-	-	0	0	0	0	0
1803	Alkmaar	0	0	0	0	0	-	-	0	0	0	0	-	-	-	-	0	0	0	0	0
1804	Alkmaar	0	0	0	0	0	-	-	0	0	0	0	-	-	-	-	0	0	0	0	0
1805	Alkmaar	0	0	0	0	0	-	-	0	0	0	0	-	-	-	-	0	0	0	0	0
1806	Alkmaar	0	0	0	0	0	-	-	0	0	0	0	-	-	-	-	0	0	0	0	0
1807	Alkmaar	0	0	0	0	0	-	-	0	0	0	0	-	-	-	-	0	0	0	0	0
1808	Alkmaar	0	0	0	0	0	-	-	0	0	0	0	-	-	-	-	0	0	0	0	0
1809	Alkmaar	0	0	0	0	0	-	-	0	0	0	0	-	-	-	-	0	0	0	0	0
1810	Alkmaar	0	0	0	0	0	-	-	0	0	0	0	-	-	-	-	0	0	0	0	0
1811	Alkmaar	4.390	0	0	0	0	0,0	-	0	9	0	0	-	0,0	-	-	0	0	0	0	0
1812	Alkmaar	280	0	0	0	0	0,0	-	0	10	0	0	-	0,0	-	-	1	1	0	0	0
1813	Alkmaar	7.250	0	0	0	0	0,0	-	0	7	0	0	-	0,0	-	-	0	0	0	0	0
1814	Alkmaar	9.585	0	0	0	0	0,0	-	0	8	0	0	-	0,0	-	-	0	0	0	0	0
1815	Alkmaar	6.650	0	0	0	0	0,0	-	0	13	0	0	-	0,0	-	-	0	0	0	0	0
1816	Alkmaar	8.455	0	0	0	0	0,0	-	0	14	0	0	-	0,0	-	-	0	0	0	0	0
1817	Alkmaar	3.495	0	0	0	0	0,0	-	0	11	0	0	-	0,0	-	-	1	1	0	0	0
1818	Alkmaar	0	0	0	0	0	-	-	0	0	0	0	-	-	-	-	0	0	0	0	0
1819	Alkmaar	0	0	0	0	0	-	-	0	0	0	0	-	-	-	-	0	0	0	0	0
1820	Alkmaar	0	0	0	0	0	-	-	0	0	0	0	-	-	-	-	0	0	0	0	0
1821	Alkmaar	1.225	0	0	0	0	0,0	-	0	5	0	0	-	0,0	-	-	0	0	0	0	0
1822	Alkmaar	3.725	0	0	0	0	0,0	-	0	2	0	0	-	0,0	-	-	0	0	0	0	0
1823	Alkmaar	6.620	0	0	0	0	0,0	-	0	26	0	0	-	0,0	-	-	1	0	1	0	0
1824	Alkmaar	7.345	0	0	0	0	0,0	-	0	5	0	0	-	0,0	-	-	0	0	0	0	0
1825	Alkmaar	9.615	0	0	0	0	0,0	-	0	15	0	0	-	0,0	-	-	0	0	0	0	0
1826	Alkmaar	6.815	0	0	0	0	0,0	-	0	2	0	0	-	0,0	-	-	0	0	0	0	0
1827	Alkmaar	11.480	0	0	0	0	0,0	-	0	18	0	0	-	0,0	-	-	0	0	0	0	0
1829	Alkmaar	4.265	0	0	0	0	0,0	-	0	5	0	0	-	0,0	-	-	0	0	0	0	0
Totaal		91.195	0	0	0	0	0,0	-	0	150	0	0	-	0,0	0,0	0,0	3	2	1	0	0

Veiligheidsregio Noord-Holland Noord

Gemeente / wij / buurt		Bevolking	Burgerhulpverleners (**)							AEDs (**)											
Post-code	Naam	Totaal (*)	Goedge-keurd totaal	w.v.			Dichtheid, aantal per:		Uitgeschreven totaal	Te controleren totaal	Goedge-keurd totaal	w.v.		Dichtheid, aantal AEDs per:			Te controleren	Slot			
				ww	wn	wk	1000 inw.	AED				24/7	(%)	1000 inw.	km2 land	km2 bebouwd terrein		x	sleutel	pin-code	sms
<i>ANDIJK</i>																					
1619	Andijk	6.580	59	15	33	11	9,0	7,4	9	0	8	5	63%	1,2	0,4	3,8	0	3	0	5	0
	Totaal	6.580	59	15	33	11	9,0	7,4	9	0	8	5	63%	1,2	0,4	3,8	0	3	0	5	0
<i>ANNA PAULOWNA</i>																					
1760	Anna Paulowna	0	0	0	0	0	-	-	0	0	0	0	-	-	-	-	0	0	0	0	0
1761	Anna Paulowna	8.220	0	0	0	0	0,0	-	0	18	0	0	-	0,0	-	-	1	1	0	0	0
1764	Breezand	3.680	0	0	0	0	0,0	-	0	6	0	0	-	0,0	-	-	0	0	0	0	0
1766	Wieringerwaard	2.225	0	0	0	0	0,0	-	0	5	0	0	-	0,0	-	-	0	0	0	0	0
	Totaal	14.125	0	0	0	0	0,0	-	0	29	0	0	-	0,0	0,0	0,0	1	1	0	0	0
<i>BERGEN</i>																					
1860	Bergen	0	0	0	0	0	-	-	0	0	0	0	-	-	-	-	0	0	0	0	0
1861	Bergen	6.510	0	0	0	0	0,0	-	0	16	0	0	-	0,0	-	-	0	0	0	0	0
1862	Bergen	6.105	0	0	0	0	0,0	-	0	20	0	0	-	0,0	-	-	0	0	0	0	0
1865	Bergen aan Zee	430	0	0	0	0	0,0	-	0	1	0	0	-	0,0	-	-	0	0	0	0	0
1870	Schoorl	0	0	0	0	0	-	-	0	0	0	0	-	-	-	-	0	0	0	0	0
1871	Schoorl	4.850	0	0	0	0	0,0	-	0	14	0	0	-	0,0	-	-	0	0	0	0	0
1873	Groet	1.660	0	0	0	0	0,0	-	0	7	0	0	-	0,0	-	-	0	0	0	0	0
1930	Egmond aan Zee	0	0	0	0	0	-	-	0	0	0	0	-	-	-	-	0	0	0	0	0
1931	Egmond aan Zee	5.010	0	0	0	0	0,0	-	0	26	0	0	-	0,0	-	-	0	0	0	0	0
1934	Egmond aan den Hoef	3.885	0	0	0	0	0,0	-	0	15	0	0	-	0,0	-	-	2	2	0	0	0
1935	Egmond-Binnen	2.765	0	0	0	0	0,0	-	0	17	0	0	-	0,0	-	-	0	0	0	0	0
	Totaal	31.215	0	0	0	0	0,0	-	0	116	0	0	-	0,0	0,0	0,0	2	2	0	0	0

Veiligheidsregio Noord-Holland Noord

Gemeente / wij / buurt		Bevolking	Burgerhulpverleners (**)							AEDs (**)											
Post-code	Naam	Totaal (*)	Goedge-keurd totaal	w.v.			Dichtheid, aantal per:		Uitgeschreven totaal	Te controleren totaal	Goedge-keurd totaal	w.v.		Dichtheid, aantal AEDs per:			Te controleren	Slot			
				ww	wn	wk	1000 inw.	AED				24/7	(%)	1000 inw.	km2 land	km2 bebouwd terrein		x	sleutel	pin-code	sms
CASTRICUM																					
1489	De Woude	155	10	0	10	0	64,5	10,0	0	0	1	1	100%	6,5	-	-	0	0	1	0	0
1900	Castricum	0	0	0	0	0	-	-	0	0	0	0	-	-	-	-	0	0	0	0	0
1901	Castricum	13.795	81	11	39	31	5,9	5,4	9	0	15	13	87%	1,1	-	-	1	3	13	0	0
1902	Castricum	8.955	23	0	22	1	2,6	7,7	4	0	3	3	100%	0,3	-	-	0	0	3	0	0
1906	Limmen	6.840	43	8	35	0	6,3	6,1	6	0	7	7	100%	1,0	-	-	0	2	5	0	0
1920	Akersloot	0	0	0	0	0	-	-	0	0	0	0	-	-	-	-	0	0	0	0	0
1921	Akersloot	4.955	9	0	8	1	1,8	3,0	9	0	3	3	100%	0,6	-	-	0	0	3	0	0
	Totaal	34.700	166	19	114	33	4,8	5,7	28	0	29	27	93%	0,8	0,6	4,5	1	5	25	0	0
DEN HELDER																					
1780	Den Helder	0	2	0	0	2	-	-	0	0	0	0	-	-	-	-	0	0	0	0	0
1781	Den Helder	9.105	73	3	32	38	8,0	24,3	9	0	3	2	67%	0,3	-	-	0	1	2	0	0
1782	Den Helder	11.185	63	1	56	6	5,6	15,8	4	0	4	4	100%	0,4	-	-	0	0	4	0	0
1783	Den Helder	3.650	12	0	11	1	3,3	6,0	2	0	2	2	100%	0,5	-	-	0	0	2	0	0
1784	Den Helder	9.125	71	5	45	21	7,8	14,2	13	0	5	4	80%	0,5	-	-	0	1	4	0	0
1785	Den Helder	9.570	58	2	49	7	6,1	9,7	0	0	6	5	83%	0,6	-	-	0	1	5	0	0
1786	Den Helder	1.015	12	1	2	9	11,8	6,0	1	0	2	0	0%	2,0	-	-	0	2	0	0	0
1787	Julianadorp	495	12	2	4	6	24,2	4,0	1	0	3	3	100%	6,1	-	-	0	0	3	0	0
1788	Julianadorp	13.625	98	4	91	3	7,2	12,3	17	0	8	7	88%	0,6	-	-	0	1	7	0	0
1789	Huisduinen	0	4	0	4	0	-	4,0	1	0	1	1	100%	-	-	-	0	0	1	0	0
	Totaal	57.770	405	18	294	93	7,0	11,9	48	0	34	28	82%	0,6	0,8	2,6	0	6	28	0	0
DRECHTERLAND																					
1606	Venhuizen	4.105	0	0	0	0	0,0	-	0	46	0	0	-	0,0	-	-	1	1	0	0	0
1607	Hem	1.455	0	0	0	0	0,0	-	1	22	0	0	-	0,0	-	-	0	0	0	0	0
1608	Wijdenes	1.340	0	0	0	0	0,0	-	0	16	0	0	-	0,0	-	-	0	0	0	0	0
1609	Oosterleek	110	0	0	0	0	0,0	-	0	2	0	0	-	0,0	-	-	0	0	0	0	0
1616	Hoogkarspel	7.660	0	0	0	0	0,0	-	0	87	0	0	-	0,0	-	-	0	0	0	0	0
1617	Westwoud	1.775	0	0	0	0	0,0	-	0	16	0	0	-	0,0	-	-	0	0	0	0	0
1696	Oosterblokker	1.525	0	0	0	0	0,0	-	0	28	0	0	-	0,0	-	-	0	0	0	0	0
1697	Schellinkhout	850	0	0	0	0	0,0	-	0	7	0	0	-	0,0	-	-	0	0	0	0	0
	Totaal	18.820	0	0	0	0	0,0	-	1	224	0	0	-	0,0	0,0	0,0	1	1	0	0	0

Veiligheidsregio Noord-Holland Noord

Gemeente / wij / buurt		Bevolking	Burgerhulpverleners (**)					AEDs (**)					Dichtheid, aantal AEDs				Te					
Post- Naam	code	Totaal (*)	Goedge- keurd totaal	w.v.	Dichtheid, aantal per:			Uitge- schre- ven totaal	Te contro- leren totaal	Goedge- keurd totaal	w.v.	24/7 (%)		per:			contro- leren		Slot			
					1000 inw.	AED							1000 inw.	km2 land	km2 be- bouwd terrein	x	sleu- tel	pin- code	sms			
<i>ENKHUIZEN</i>																						
1600	Enkhuizen	0	0	0	0	0	-	-	0	0	0	0	-	-	-	-	0	0	0	0		
1601	Enkhuizen	7.170	108	12	64	32	15,1	12,0	2	0	9	9	100%	1,3	-	-	0	0	0	9		
1602	Enkhuizen	10.635	107	2	97	8	10,1	21,4	1	0	5	5	100%	0,5	-	-	0	0	0	5		
	Totaal	17.805	215	14	161	40	12,1	15,4	3	0	14	14	100%	0,8	1,1	4,1	0	0	0	14		
<i>GRAFT-DE RIJP</i>																						
1483	De Rijp	4.000	66	5	54	7	16,5	11,0	16	0	6	4	67%	1,5	-	-	0	6	0	0		
1484	Graft	870	15	0	14	1	17,2	7,5	3	0	2	2	100%	2,3	-	-	0	2	0	0		
1485	Noordeinde	90	5	0	5	0	55,6	5,0	1	0	1	1	100%	11,1	-	-	0	1	0	0		
1486	West-Graftdijk	705	10	0	10	0	14,2	10,0	3	0	1	1	100%	1,4	-	-	0	1	0	0		
1487	Oost-Graftdijk	340	1	0	1	0	2,9	1,0	0	0	1	1	100%	2,9	-	-	0	1	0	0		
1488	Starnmeer	220	0	0	0	0	0,0	-	0	0	0	0	-	0,0	-	-	0	0	0	0		
1536	Markenbinnen	315	11	0	9	2	34,9	11,0	1	0	1	1	100%	3,2	-	-	0	1	0	0		
	Totaal	6.540	108	5	93	10	16,5	9,0	24	0	12	10	83%	1,8	0,6	9,5	0	12	0	0		
<i>HARENKARSPHEL</i>																						
1738	Waarland	2.395	37	3	33	1	15,4	37,0	2	0	1	1	100%	0,4	-	-	0	0	0	0		
1744	Sint Maarten	1.895	55	0	55	0	29,0	9,2	1	0	6	6	100%	3,2	-	-	0	0	0	6		
1745	?	1.895	0	0	0	0	0,0	0,0	0	0	6	6	100%	3,2	-	-	0	0	0	6		
1746	Dirkshorn	1.670	30	3	24	3	18,0	30,0	0	0	1	1	100%	0,6	-	-	0	0	0	0		
1747	Tuitjenhorn	3.645	50	3	41	6	13,7	16,7	1	0	3	3	100%	0,8	-	-	0	0	0	3		
1748	?	3.645	0	0	0	0	0,0	0,0	0	0	3	3	100%	0,8	-	-	0	0	0	3		
1749	Warmenhuizen	6.325	80	1	72	7	12,6	20,0	1	0	4	4	100%	0,6	-	-	0	0	0	4		
	Totaal	21.470	252	10	225	17	11,7	10,5	5	0	24	24	100%	1,1	0,4	6,8	0	0	0	24		

Veiligheidsregio Noord-Holland Noord

Gemeente / wij / buurt		Bevolking	Burgerhulpverleners (**)						AEDs (**)						Slot						
Post-code	Naam	Totaal (*)	Goedge-keurd totaal	w.v.			Dichtheid, aantal per:		Uitgeschreven totaal	Te controleren totaal	Goedge-keurd totaal	w.v.		Dichtheid, aantal AEDs per:			Te controleren	x	sleutel	pin-code	sms
				ww	wn	wk	1000 inw.	AED				24/7	(%)	1000 inw.	km2 land	km2 bebouwd terrein					
HEERHUGOWAARD																					
1700	Heerhugowaard	0	0	0	0	0	-	-	0	0	0	0	-	-	-	-	0	0	0	0	0
1701	Heerhugowaard	8.580	0	0	0	0	0,0	-	0	24	0	0	-	0,0	-	-	3	3	0	0	0
1702	Heerhugowaard	8.240	0	0	0	0	0,0	-	0	27	0	0	-	0,0	-	-	5	5	0	0	0
1703	Heerhugowaard	12.775	0	0	0	0	0,0	-	0	44	0	0	-	0,0	-	-	6	6	0	0	0
1704	Heerhugowaard	6.685	0	0	0	0	0,0	-	0	28	0	0	-	0,0	-	-	5	5	0	0	0
1705	Heerhugowaard	14.105	0	0	0	0	0,0	-	0	32	0	0	-	0,0	-	-	2	2	0	0	0
	Totaal	50.385	0	0	0	0	0,0	-	0	155	0	0	-	0,0	0,0	0,0	21	21	0	0	0
HEILOO																					
1850	Heiloo	0	0	0	0	0	-	-	0	0	0	0	-	-	-	-	0	0	0	0	0
1851	Heiloo	12.340	103	4	81	18	8,3	11,4	8	0	9	8	89%	0,7	-	-	0	1	0	0	8
1852	Heiloo	9.680	75	2	69	4	7,7	10,7	2	0	7	7	100%	0,7	-	-	0	1	0	0	6
	Totaal	22.020	178	6	150	22	8,1	11,1	10	0	16	15	94%	0,7	0,9	3,4	0	2	0	0	14
HOORN																					
1620	Hoorn	0	2	0	0	2	-	-	0	0	0	0	-	-	-	-	0	0	0	0	0
1621	Hoorn	5.180	46	1	21	24	8,9	6,6	3	0	7	2	29%	1,4	-	-	0	5	0	2	0
1622	Hoorn	8.170	25	0	23	2	3,1	8,3	3	0	3	2	67%	0,4	-	-	0	1	0	2	0
1623	Hoorn	2.565	17	1	14	2	6,6	8,5	0	0	2	2	100%	0,8	-	-	0	0	1	1	0
1624	Hoorn	4.900	53	1	22	30	10,8	8,8	5	0	6	2	33%	1,2	-	-	0	4	0	2	0
1625	Hoorn	9.415	73	4	33	36	7,8	5,6	7	0	13	3	23%	1,4	-	-	0	9	0	4	0
1626	Hoorn	0	0	0	0	0	-	-	0	0	0	0	-	-	-	-	0	0	0	0	0
1627	Hoorn	15	7	0	0	7	466,7	1,8	2	0	4	0	0%	266,7	-	-	0	4	0	0	0
1628	Hoorn	21.675	115	4	105	6	5,3	8,8	11	0	13	7	54%	0,6	-	-	0	7	0	6	0
1689	Zwaag	12.360	94	1	71	22	7,6	9,4	12	0	10	7	70%	0,8	-	-	0	4	0	6	0
1695	Blokker	4.410	36	1	30	5	8,2	9,0	2	0	4	2	50%	0,9	-	-	0	2	0	2	0
	Totaal	68.690	468	13	319	136	6,8	7,5	45	0	62	27	44%	0,9	3,1	4,9	0	36	1	25	0

Veiligheidsregio Noord-Holland Noord

Gemeente / wij / buurt		Bevolking	Burgerhulpverleners (**)					AEDs (**)					Dichtheid, aantal AEDs				Te					
Post- code	Naam	Totaal (*)	Goedge- keurd totaal	w.v.			Dichtheid, aantal per:		Uitge- schre- ven totaal	Te contro- leren totaal	Goedge- keurd totaal	w.v.		per:			contro- leren		Slot			
				ww	wn	wk	1000 inw.	AED			24/7	(%)	1000 inw.	km2 land	km2 be- bouwd terrein	x	sleu- tel	pin- code	sms			
<i>KOGGENLAND</i>																						
1630	Oudendijk	0	0	0	0	0	-	-	0	0	0	0	-	-	-	-	0	0	0	0		
1631	Avenhorn	450	5	0	5	0	11,1	5,0	0	0	1	1	100%	2,2	-	-	0	0	1	0		
1633	Scharwoude	3.685	34	1	29	4	9,2	6,8	4	1	5	5	100%	1,4	-	-	0	0	5	0		
1634	Spierdijk	470	2	0	1	1	4,3	2,0	0	0	1	1	100%	2,1	-	-	0	0	1	0		
1640	Spierdijk	0	0	0	0	0	-	-	0	0	0	0	-	-	-	-	0	0	0	0		
1641	Spierdijk	915	8	0	6	2	8,7	8,0	0	0	1	1	100%	1,1	-	-	0	0	1	0		
1642	Spierdijk	45	2	0	2	0	44,4	-	0	0	0	0	-	0,0	-	-	0	0	0	0		
1643	Spierdijk	475	2	0	1	1	4,2	-	0	0	0	0	-	0,0	-	-	0	0	0	0		
1645	Ursem	2.885	15	0	13	2	5,2	3,8	1	0	4	4	100%	1,4	-	-	0	0	4	0		
1647	Berkhout	2.450	46	5	40	1	18,8	11,5	2	0	4	4	100%	1,6	-	-	0	0	4	0		
1648	De Goorn	2.505	28	3	16	9	11,2	14,0	2	0	2	2	100%	0,8	-	-	0	0	1	1		
1650	Zuidermeer	0	0	0	0	0	-	-	0	0	0	0	-	-	-	-	0	0	0	0		
1651	Zuidermeer	0	0	0	0	0	-	-	0	0	0	0	-	-	-	-	0	0	0	0		
1652	Zuidermeer	485	7	0	7	0	14,4	7,0	0	0	1	1	100%	2,1	-	-	0	0	1	0		
1710	Hensbroek	0	0	0	0	0	-	-	0	0	0	0	-	-	-	-	0	0	0	0		
1711	Hensbroek	1.715	14	0	11	3	8,2	4,7	0	0	3	3	100%	1,7	-	-	0	0	3	0		
1713	Obdam	5.405	32	3	22	7	5,9	16,0	1	0	2	2	100%	0,4	-	-	0	0	2	0		
	Totaal	21.485	195	12	153	30	9,1	8,1	10	1	24	24	100%	1,1	0,3	5,5	0	0	23	1		
<i>LANGEDIJK</i>																						
1720	Broek op Langedijk	0	0	0	0	0	-	-	0	0	0	0	-	-	-	-	0	0	0	0		
1721	Broek op Langedijk	5.155	0	0	0	0	0,0	-	0	17	0	0	-	0,0	-	-	0	0	0	0		
1722	Zuid-Scharwoude	6.365	0	0	0	0	0,0	-	0	23	0	0	-	0,0	-	-	0	0	0	0		
1723	Noord-Scharwoude	5.295	0	0	0	0	0,0	-	0	24	0	0	-	0,0	-	-	0	0	0	0		
1724	Oudkarspel	3.935	0	0	0	0	0,0	-	0	13	0	0	-	0,0	-	-	1	1	0	0		
1830	Koedijk	0	0	0	0	0	-	-	0	0	0	0	-	-	-	-	0	0	0	0		
1831	Koedijk	2.680	0	0	0	0	0,0	-	0	4	0	0	-	0,0	-	-	0	0	0	0		
1832	Koedijk	250	0	0	0	0	0,0	-	0	0	0	0	-	0,0	-	-	0	0	0	0		
1834	Sint Pancras	5.055	0	0	0	0	0,0	-	0	19	0	0	-	0,0	-	-	0	0	0	0		
	Totaal	28.735	0	0	0	0	0,0	-	0	100	0	0	-	0,0	0,0	0,0	1	1	0	0		

Veiligheidsregio Noord-Holland Noord

Gemeente / wij / buurt		Bevolking	Burgerhulpverleners (**)						AEDs (**)												
Post- code	Naam	Totaal (*)	Goedge- keurd totaal	w.v.	Dichtheid, aantal per:		Uitge- schre- ven totaal	Te contro- leren totaal	Goedge- keurd totaal	w.v.	Dichtheid, aantal AEDs per:			Te contro- leren	Slot						
			ww	wn	wk	1000 inw.	AED			24/7	(%)	1000 inw.	km2 land	km2 be- bouwd terrein	x	sleu- tel	pin- code	sms			
<i>MEDEMBLIK</i>																					
1654	Benningbroek	745	8	0	5	3	10,7	2,7	3	0	3	3	100%	4,0	-	-	0	3	0	0	0
1655	Sijbekarspel	875	7	1	6	0	8,0	3,5	1	0	2	2	100%	2,3	-	-	0	2	0	0	0
1657	Abbekerk	2.025	21	1	20	0	10,4	4,2	0	0	5	5	100%	2,5	-	-	0	5	0	0	0
1658	Lambertschaag	195	6	1	4	1	30,8	3,0	2	0	2	1	50%	10,3	-	-	0	2	0	0	0
1670	Medemblik	0	0	0	0	0	-	-	0	0	0	0	-	-	-	-	0	0	0	0	0
1671	Medemblik	7.820	48	5	37	6	6,1	6,9	4	0	7	6	86%	0,9	-	-	0	7	0	0	0
1674	Opperdoes	1.845	14	0	14	0	7,6	4,7	0	0	3	3	100%	1,6	-	-	0	3	0	0	0
1676	Twisk	985	15	1	14	0	15,2	7,5	0	0	2	2	100%	2,0	-	-	0	2	0	0	0
1678	Oostwoud	930	13	0	12	1	14,0	13,0	0	0	1	1	100%	1,1	-	-	0	1	0	0	0
1679	Midwoud	2.345	13	0	12	1	5,5	2,6	3	0	5	4	80%	2,1	-	-	0	5	0	0	0
1687	Wognum	5.315	26	0	14	12	4,9	3,3	5	0	8	7	88%	1,5	-	-	0	8	0	0	0
1688	Nibbixwoud	2.400	14	1	11	2	5,8	3,5	3	0	4	4	100%	1,7	-	-	0	4	0	0	0
1691	Hauwert	590	10	0	10	0	16,9	3,3	0	0	3	3	100%	5,1	-	-	0	3	0	0	0
1692	Hauwert	30	0	0	0	0	0,0	-	0	0	0	0	-	0,0	-	-	0	0	0	0	0
	Totaal	26.100	195	10	159	26	7,5	4,3	21	0	45	41	91%	1,7	0,6	8,7	0	45	0	0	0
<i>NIEDORP</i>																					
1730	Winkel	0	0	0	0	0	-	-	0	0	0	0	-	-	-	-	0	0	0	0	0
1731	Winkel	3.080	0	0	0	0	0,0	-	0	2	0	0	-	0,0	-	-	0	0	0	0	0
1732	Lutjewinkel	760	0	0	0	0	0,0	-	0	0	0	0	-	0,0	-	-	0	0	0	0	0
1733	Nieuwe Niedorp	3.150	0	0	0	0	0,0	-	0	3	0	0	-	0,0	-	-	0	0	0	0	0
1734	Oude Niedorp	430	0	0	0	0	0,0	-	0	2	0	0	-	0,0	-	-	0	0	0	0	0
1735	't Veld	2.120	0	0	0	0	0,0	-	0	1	0	0	-	0,0	-	-	0	0	0	0	0
1736	Zijdewind	400	0	0	0	0	0,0	-	0	1	0	0	-	0,0	-	-	0	0	0	0	0
1767	Kolhorn	1.025	0	0	0	0	0,0	-	0	1	0	0	-	0,0	-	-	0	0	0	0	0
1768	Barsingerhorn	895	0	0	0	0	0,0	-	0	4	0	0	-	0,0	-	-	0	0	0	0	0
1769	Haringhuizen	190	0	0	0	0	0,0	-	0	0	0	0	-	0,0	-	-	0	0	0	0	0
	Totaal	12.050	0	0	0	0	0,0	-	0	14	0	0	-	0,0	0,0	0,0	0	0	0	0	0

Veiligheidsregio Noord-Holland Noord

Gemeente / wij / buurt		Bevolking	Burgerhulpverleners (**)						AEDs (**)						Slot								
Post-code	Naam	Totaal (*)	Goedgekeurd totaal			w.v.		Dichtheid, aantal per:		Uitgeschreven totaal		Te controleren totaal		Goedgekeurd totaal			Dichtheid, aantal AEDs per:			Te controleren			
			ww	wn	wk	1000 inw.	AED	totaal	totaal	24/7	(%)	1000 inw.	km2 land	km2 bebouwd terrein	x	sleutel	pin-code	sms					
OPMEER																							
1660	De Weere	0	0	0	0	-	-	0	0	0	0	-	-	-	0	0	0	0	0	0	0		
1661	De Weere	450	25	1	24	55,6	12,5	0	0	2	2	100%	4,4	-	-	0	0	2	0	0	0		
1662	De Weere	320	16	0	16	50,0	16,0	0	0	1	1	100%	3,1	-	-	0	0	1	0	0	0		
1663	De Weere	90	2	0	2	22,2	-	0	0	0	0	-	0,0	-	-	0	0	0	0	0	0		
1715	Spanbroek	3.705	46	2	40	12,4	5,8	1	0	8	8	100%	2,2	-	-	0	0	8	0	0	0		
1716	Opmeer	2.395	64	2	41	26,7	16,0	2	0	4	4	100%	1,7	-	-	0	0	4	0	0	0		
1718	Hoogwoud	3.770	46	3	40	12,2	7,7	1	0	6	6	100%	1,6	-	-	0	2	4	0	0	0		
1719	Aartswoud	495	17	3	14	34,3	8,5	1	0	2	2	100%	4,0	-	-	0	0	2	0	0	0		
	Totaal	11.225	216	11	177	28	19,2	9,4	5	0	23	23	100%	2,0	0,6	8,5	0	2	21	0	0		
SCHAGEN																							
1740	Schagen	0	0	0	0	-	-	0	0	0	0	-	-	-	0	0	0	0	0	0	0		
1741	Schagen	12.105	96	4	70	7,9	6,4	8	0	15	12	80%	1,2	-	-	0	3	0	12	0	0		
1742	Schagen	6.960	65	4	45	9,3	7,2	5	0	9	8	89%	1,3	-	-	0	1	0	8	0	0		
	Totaal	19.065	161	8	115	38	8,4	6,7	13	0	24	20	83%	1,3	1,3	5,6	0	4	0	20	0		
SCHERMER																							
1636	Schermerhorn	1.285	14	0	14	10,9	7,0	1	0	2	2	100%	1,6	-	-	0	2	0	0	0	0		
1646	Ursem gem. Schermer	70	2	0	1	28,6	-	0	0	0	0	-	0,0	-	-	0	0	0	0	0	0		
1840	Stompvoren	0	0	0	0	-	-	0	0	0	0	-	-	-	-	0	0	0	0	0	0		
1841	Stompvoren	1.770	18	2	15	10,2	3,6	0	0	5	4	80%	2,8	-	-	0	5	0	0	0	0		
1842	Oterleek	595	8	0	7	13,4	8,0	1	0	1	1	100%	1,7	-	-	0	1	0	0	0	0		
1843	Grootschermer	735	18	0	16	24,5	6,0	2	0	3	3	100%	4,1	-	-	0	3	0	0	0	0		
1844	Driehuizen	235	8	0	8	34,0	8,0	2	0	1	1	100%	4,3	-	-	0	1	0	0	0	0		
1846	Zuidschermer	360	9	0	6	25,0	4,5	3	0	2	2	100%	5,6	-	-	0	2	0	0	0	0		
1847	Zuidschermer	250	4	0	4	16,0	4,0	1	0	1	1	100%	4,0	-	-	0	1	0	0	0	0		
	Totaal	5.300	81	2	71	8	15,3	5,4	10	0	15	14	93%	2,8	0,2	15,3	0	15	0	0	0		

Veiligheidsregio Noord-Holland Noord

Gemeente / wij / buurt		Bevolking	Burgerhulpverleners (**)					AEDs (**)					Slot								
Post-code	Naam	Totaal (*)	Goedgekeurd totaal	w.v.	Dichtheid, aantal per:	Uitgeschreven totaal	Te controleren totaal	Goedgekeurd totaal	w.v.	Dichtheid, aantal AEDs per:	Te controleren	x	sleutel	pin-code	sms						
			ww	wn	wk	1000 inw.	AED		24/7	(%)	1000 inw.	km2 land	km2 bebouwd terrein								
STEDE BROEC																					
1610	Bovenkarspel	0	0	0	0	-	-	0	0	0	0	-	-	-	0	0	0	0	0		
1611	Bovenkarspel	10.720	138	11	116	11	12,9	13,8	2	0	10	7	70%	0,9	-	-	0	3	0	7	0
1613	Grootebroek	8.375	93	1	77	15	11,1	23,3	4	0	4	4	100%	0,5	-	-	0	0	0	4	0
1614	Lutjebroek	2.270	18	0	14	4	7,9	9,0	0	0	2	2	100%	0,9	-	-	0	0	0	2	0
	Totaal	21.365	249	12	207	30	11,7	15,6	6	0	16	13	81%	0,7	1,1	3,8	0	3	0	13	0
TEXEL																					
1790	Den Burg	0	0	0	0	0	-	-	0	0	0	0	-	-	-	-	0	0	0	0	0
1791	Den Burg	6.895	0	0	0	0	0,0	-	0	11	0	0	-	0,0	-	-	0	0	0	0	0
1792	Oudeschild	1.425	0	0	0	0	0,0	-	0	1	0	0	-	0,0	-	-	0	0	0	0	0
1793	De Waal	435	0	0	0	0	0,0	-	0	0	0	0	-	0,0	-	-	0	0	0	0	0
1794	Oosterend	1.330	0	0	0	0	0,0	-	0	0	0	0	-	0,0	-	-	0	0	0	0	0
1795	De Cocksdorp	1.225	0	0	0	0	0,0	-	0	2	0	0	-	0,0	-	-	0	0	0	0	0
1796	De Koog	1.295	0	0	0	0	0,0	-	0	4	0	0	-	0,0	-	-	0	0	0	0	0
1797	Den Hoorn	940	0	0	0	0	0,0	-	0	3	0	0	-	0,0	-	-	0	0	0	0	0
	Totaal	13.545	0	0	0	0	0,0	-	0	21	0	0	-	0,0	0,0	0,0	0	0	0	0	0
WERVERSHOOF																					
1680	Zwaagdijk	0	0	0	0	0	-	-	0	0	0	0	-	-	-	-	0	0	0	0	0
1681	Zwaagdijk	240	15	0	0	15	62,5	-	1	0	0	0	-	0,0	-	-	0	0	0	0	0
1682	Zwaagdijk	180	0	0	0	0	0,0	-	0	0	0	0	-	0,0	-	-	0	0	0	0	0
1683	Zwaagdijk	220	0	0	0	0	0,0	0,0	0	0	1	1	100%	4,5	-	-	0	0	1	0	0
1684	Zwaagdijk	480	3	0	3	0	6,3	-	0	0	0	0	-	0,0	-	-	0	0	0	0	0
1685	Zwaagdijk	425	2	0	2	0	4,7	2,0	0	0	1	1	100%	2,4	-	-	0	1	0	0	0
1686	Zwaagdijk	145	1	0	0	1	6,9	0,5	0	0	2	2	100%	13,8	-	-	0	2	0	0	0
1693	Wervershoof	7.485	42	4	32	6	5,6	21,0	3	0	2	2	100%	0,3	-	-	0	0	2	0	0
	Totaal	9.175	63	4	37	22	6,9	10,5	4	0	6	6	100%	0,7	0,3	2,2	0	3	3	0	0

Veiligheidsregio Noord-Holland Noord

Gemeente / wij / buurt		Bevolking	Burgerhulpverleners (**)							AEDs (**)											
Post- Naam	Totaal (*)	Goedge- keurd totaal	w.v.			Dichtheid, aantal per:		Uitge- schre- ven	Te contro- leren	Goedge- keurd totaal	w.v.		Dichtheid, aantal AEDs per:			Te contro- leren	Slot				
code			ww	wn	wk	1000 inw.	AED	totaal	totaal		24/7	(%)	1000 inw.	km2 land	km2 be- bouwd terrein	x	sleu- tel	pin- code	sms		
WIERINGEN																					
1777	Hippolytushoef	5.300	37	5	26	6	7,0	7,4	10	0	5	5	100%	0,9	-	-	0	0	5	0	0
1778	Westerland	900	14	1	12	1	15,6	4,7	1	0	3	3	100%	3,3	-	-	0	0	3	0	0
1779	Den Oever	2.435	9	0	6	3	3,7	1,8	2	0	5	5	100%	2,1	-	-	0	0	5	0	0
	Totaal	8.635	60	6	44	10	6,9	4,6	13	0	13	13	100%	1,5	0,5	6,6	0	0	13	0	0
WIERINGERMEER																					
1770	Wieringerwerf	0	0	0	0	0	-	-	0	0	0	0	-	-	-	-	0	0	0	0	0
1771	Wieringerwerf	6.285	61	8	46	7	9,7	7,6	6	0	8	7	88%	1,3	-	-	0	1	7	0	0
1773	Kreileroord	555	2	0	2	0	3,6	2,0	1	0	1	1	100%	1,8	-	-	0	0	1	0	0
1774	Slootdorp	1.995	48	9	37	2	24,1	12,0	0	0	4	4	100%	2,0	-	-	1	0	2	3	0
1775	Middenmeer	3.780	21	2	16	3	5,6	3,5	4	0	6	6	100%	1,6	-	-	0	0	6	0	0
	Totaal	12.615	132	19	101	12	10,5	6,9	11	0	19	18	95%	1,5	0,1	5,9	1	1	16	3	0
ZIJPE																					
1750	Schagerbrug	0	0	0	0	0	-	-	0	0	0	0	-	-	-	-	0	0	0	0	0
1751	Schagerbrug	2.035	40	3	26	11	19,7	6,7	3	0	6	6	100%	2,9	-	-	0	0	6	0	0
1752	Sint Maartensbrug	810	8	0	7	1	9,9	2,7	0	0	3	3	100%	3,7	-	-	0	0	3	0	0
1753	Sint Maartensvlotbrug	640	5	2	3	0	7,8	1,3	0	0	4	4	100%	6,3	-	-	0	0	4	0	0
1754	Burgerbrug	790	7	0	7	0	8,9	3,5	1	0	2	2	100%	2,5	-	-	0	0	2	0	0
1755	Petten	1.635	29	0	18	11	17,7	4,8	2	0	6	6	100%	3,7	-	-	0	0	6	0	0
1756	't Zand	2.265	25	3	15	7	11,0	3,6	1	0	7	7	100%	3,1	-	-	0	0	7	0	0
1757	Oudesluis	765	10	0	10	0	13,1	3,3	1	0	3	3	100%	3,9	-	-	0	0	3	0	0
1759	Callantsoog	2.565	47	4	37	6	18,3	5,2	6	0	9	9	100%	3,5	-	-	0	0	9	0	0
	Totaal	11.505	171	12	123	36	14,9	4,3	14	0	40	40	100%	3,5	0,4	12,2	0	0	40	0	0

(*) Centraal Bureau voor de Statistiek (2009). *Demografische kerncijfers per gemeente*. Den Haag/Heerlen: CBS.

(**) Database AED-Alert