



Veiligheidsregio

Noord-Holland Noord

Project Burger AED

Actuele stand van november 2011

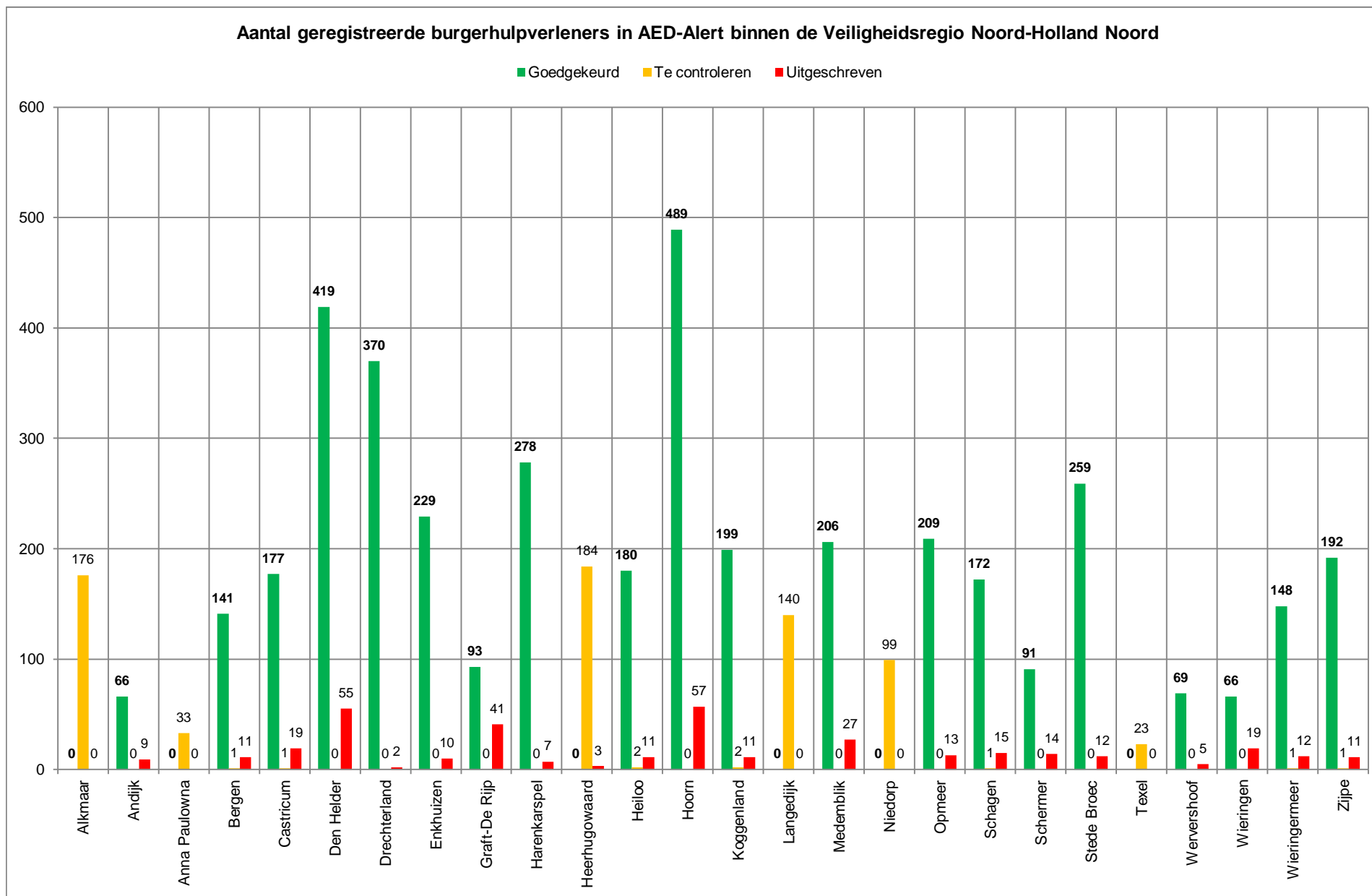
Inhoudsopgave

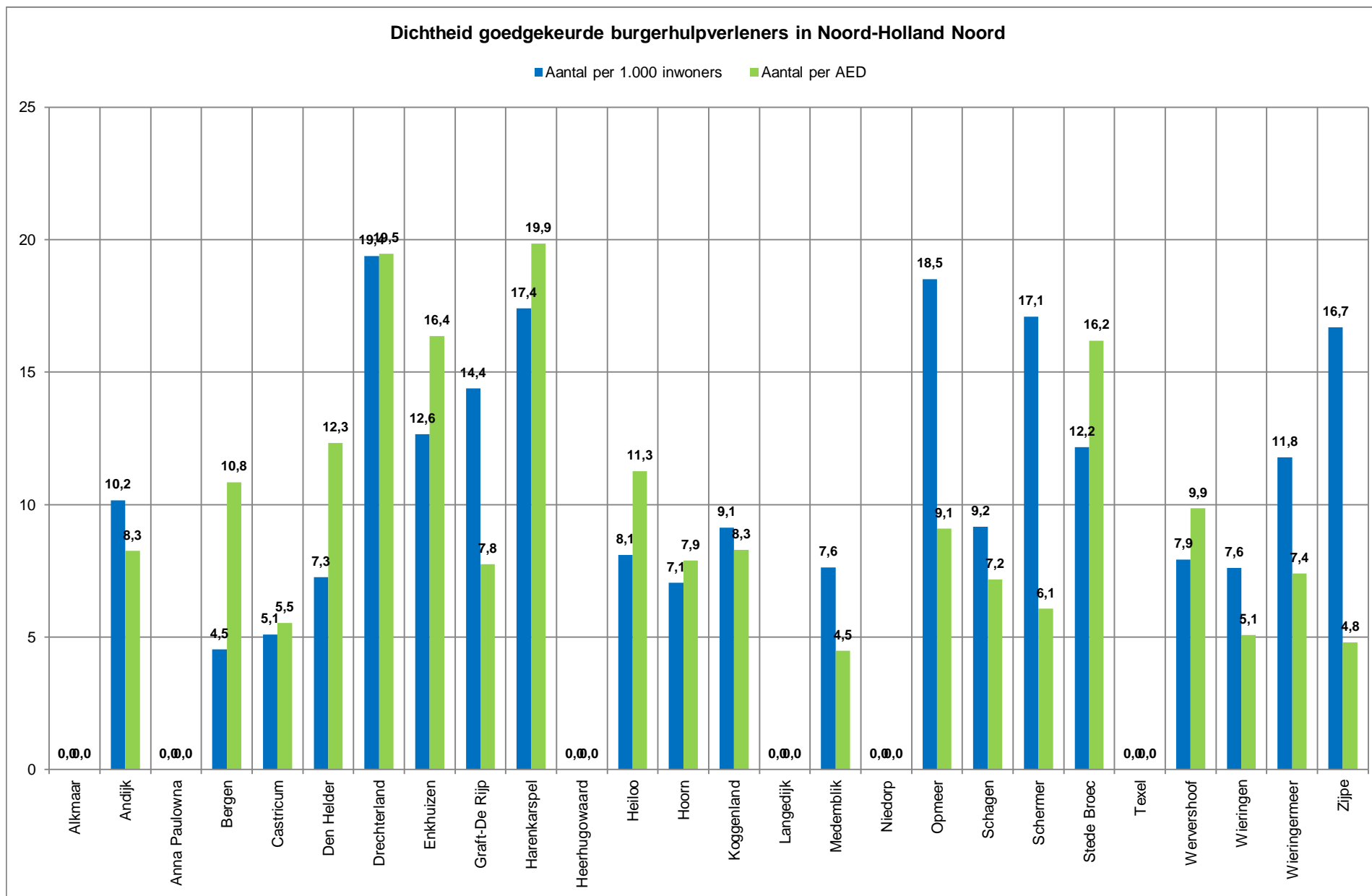
1	Cijfers Burger AED op regionaal niveau	3	2	Cijfers Burger AED op gemeentelijk niveau	8
1.1	Tabel: cijfers Burger AED Noord-Holland Noord	3	2.1	Alkmaar	8
1.2	Grafiek: aantal burgerhulpverleners	4	2.2	Andijk	9
1.3	Grafiek: dichtheid burgerhulpverleners	5	2.3	Anna Paulowna	9
1.4	Grafiek: aantal AED's	6	2.4	Bergen	9
1.5	Grafiek: dichtheid AED's	7	2.5	Castricum	10
			2.6	Den Helder	10
			2.7	Drechterland	10
			2.8	Enkhuizen	11
			2.9	Graft-De Rijp	11
			2.10	Harenkarspel	11
			2.11	Heerhugowaard	12
			2.12	Heiloo	12
			2.13	Hoorn	12
			2.14	Koggenland	13
			2.15	Langedijk	13
			2.16	Medemblik	14
			2.17	Niedorp	14
			2.18	Opmeer	15
			2.19	Schagen	15
			2.20	Schermer	15
			2.21	Stede Broec	16
			2.22	Texel	16
			2.23	Wervershoof	16
			2.24	Wieringen	17
			2.25	Wieringermeer	17
			2.26	Zijpe	17

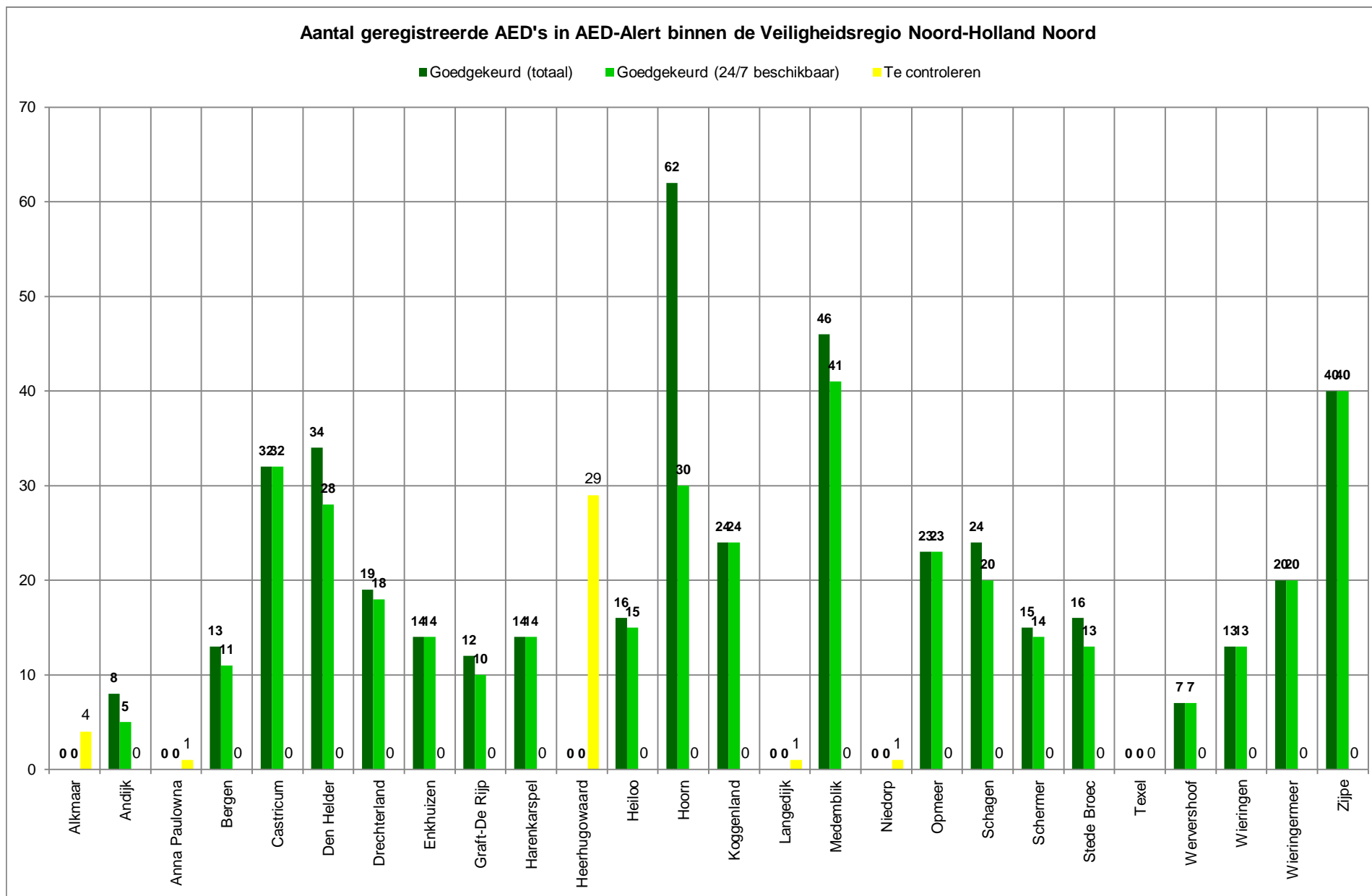
Veiligheidsregio Noord-Holland Noord

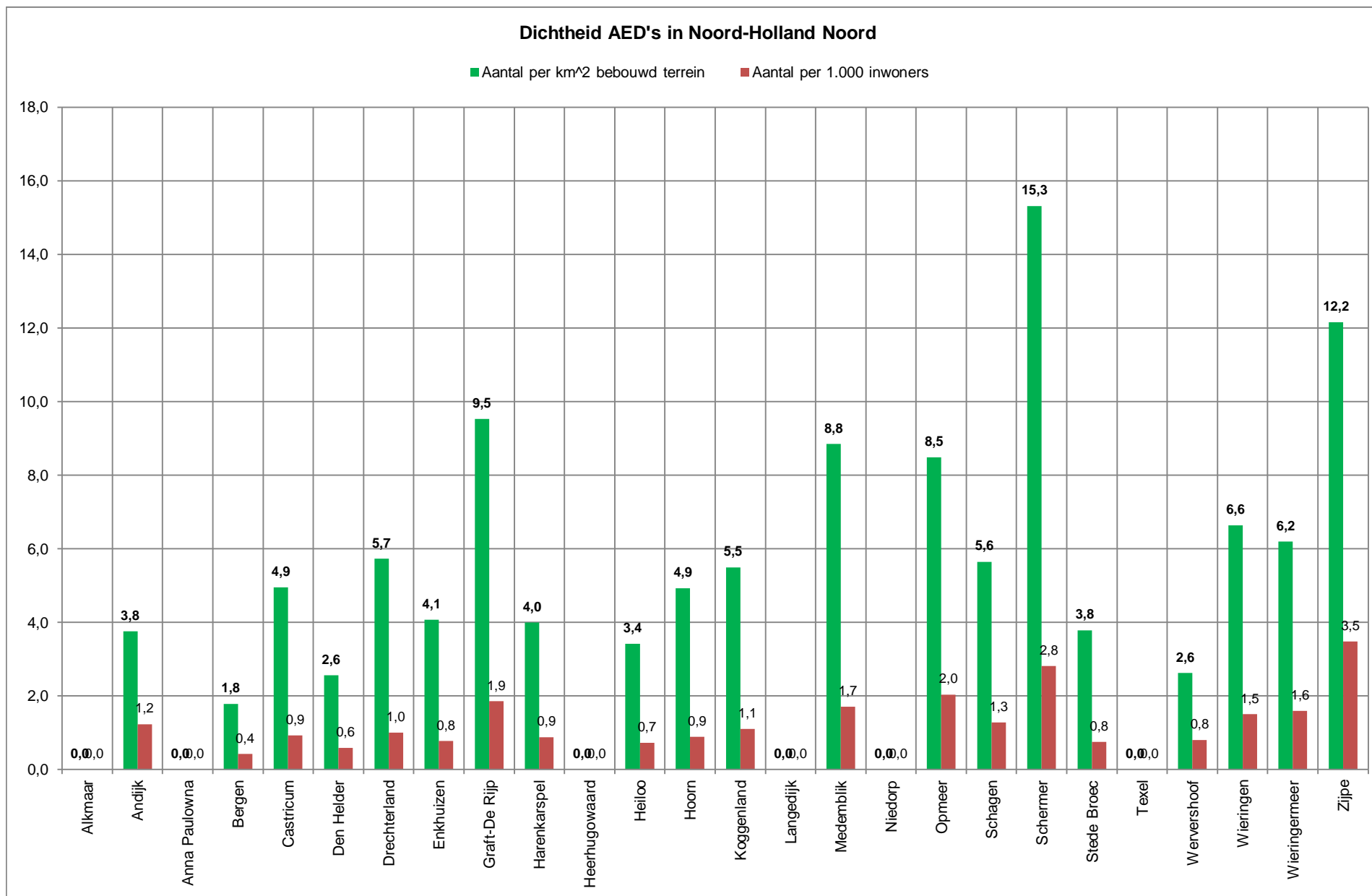
Gemeente / wij / buurt		Bevolking	Burgerhulpverleners (**)						AEDs (**)						Slot						
Post-code	Naam	Totaal (*)	Goedge-keurd totaal	w.v.			Dichtheid, aantal per:		Uitgeschreven totaal	Te controleren totaal	Goedge-keurd totaal	w.v.		Dichtheid, aantal AEDs per:			Te controleren	x	sleutel	pin-code	sms
				ww	wn	wk	1000 inw.	AED			24/7	(%)	1000 inw.	km2 land	km2 bebouwd terrein						
<i>Noord-Holland Noord</i>																					
	Alkmaar	93.416	0	0	0	0	0,0	-	0	176	0	0	-	0,0	0,00	0,0	4	3	1	0	0
	Andijk	6.495	66	16	39	11	10,2	8,3	9	0	8	5	63%	1,2	0,38	3,8	0	3	0	5	0
	Anna Paulowna	14.155	0	0	0	0	0,0	-	0	33	0	0	-	0,0	0,00	0,0	1	1	0	0	0
	Bergen	31.154	141	8	116	17	4,5	10,8	11	1	13	11	85%	0,4	0,13	1,8	0	13	0	0	0
	Castricum	34.739	177	23	124	30	5,1	5,5	19	1	32	32	100%	0,9	0,64	4,9	0	5	27	0	0
	Den Helder	57.771	419	20	304	95	7,3	12,3	55	0	34	28	82%	0,6	0,75	2,6	0	6	28	0	0
	Drechterland	19.091	370	20	318	32	19,4	19,5	2	0	19	18	95%	1,0	0,32	5,7	0	1	0	0	18
	Enkhuizen	18.104	229	16	167	46	12,6	16,4	10	0	14	14	100%	0,8	1,13	4,1	0	0	0	14	0
	Graft-De Rijp	6.465	93	5	79	9	14,4	7,8	41	0	12	10	83%	1,9	0,60	9,5	0	12	0	0	0
	Harenkarspel	15.968	278	18	241	19	17,4	19,9	7	0	14	14	100%	0,9	0,26	4,0	0	0	0	0	14
	Heerhugowaard	50.883	0	0	0	0	0,0	-	3	184	0	0	-	0,0	0,00	0,0	29	17	0	12	0
	Heiloo	22.216	180	6	151	23	8,1	11,3	11	2	16	15	94%	0,7	0,86	3,4	0	2	0	0	14
	Hoorn	69.358	489	14	325	150	7,1	7,9	57	0	62	30	48%	0,9	3,06	4,9	0	36	1	25	0
	Koggenland	21.792	199	13	155	31	9,1	8,3	11	2	24	24	100%	1,1	0,30	5,5	0	0	23	1	0
	Langedijk	26.886	0	0	0	0	0,0	-	0	140	0	0	-	0,0	0,00	0,0	1	1	0	0	0
	Medemblik	27.017	206	11	165	30	7,6	4,5	27	0	46	41	89%	1,7	0,59	8,8	0	46	0	0	0
	Niedorp	12.136	0	0	0	0	0,0	-	0	99	0	0	-	0,0	0,00	0,0	1	0	1	0	0
	Opmeer	11.289	209	11	170	28	18,5	9,1	13	0	23	23	100%	2,0	0,55	8,5	0	18	21	0	0
	Schagen	18.759	172	8	124	40	9,2	7,2	15	1	24	20	83%	1,3	1,27	5,6	0	4	0	20	0
	Schermer	5.324	91	2	80	9	17,1	6,1	14	0	15	14	93%	2,8	0,24	15,3	0	15	0	0	0
	Stede Broec	21.289	259	11	211	37	12,2	16,2	12	0	16	13	81%	0,8	1,09	3,8	0	3	0	13	0
	Texel	13.691	0	0	0	0	0,0	-	0	23	0	0	-	0,0	0,00	0,0	0	0	0	0	0
	Wervershoof	8.705	69	5	41	23	7,9	9,9	5	0	7	7	100%	0,8	0,30	2,6	0	3	4	0	0
	Wieringen	8.674	66	6	49	11	7,6	5,1	19	0	13	13	100%	1,5	0,48	6,6	0	0	13	0	0
	Wieringermeer	12.559	148	26	108	14	11,8	7,4	12	1	20	20	100%	1,6	0,10	6,2	0	1	16	3	0
	Zijpe	11.510	192	14	138	40	16,7	4,8	11	1	40	40	100%	3,5	0,42	12,2	0	0	40	0	0
	Totaal	639.446	4.053	253	3.105	695	6,3	9,0	364	664	452	392	87%	0,7	0,32	3,4	36	190	175	93	46

 = gemeente is operationeel aangesloten op het alarmeringssysteem.









Veiligheidsregio Noord-Holland Noord

Gemeente / wij / buurt		Bevolking	Burgerhulpverleners (**)				AEDs (**)				AEDs (**)				Slot					
Post- code	Naam	Totaal (*)	Goedge- keurd totaal	w.v.	Dichtheid, aantal per:	Uitge- schre- ven totaal	Te contro- leren totaal	Goedge- keurd totaal	w.v.	Dichtheid, aantal AEDs per:	Te contro- leren				x	sleu- tel	pin- code	sms		
			ww	wn	wk	1000 inw.	AED		24/7	(%)	1000 inw.	km ² land	km ² be- bouwd terrein							
ALKMAAR																				
1800	Alkmaar	0	0	0	0	0	-	-	0	0	-	-	-	-	0	0	0	0	0	
1801	Alkmaar	0	0	0	0	0	-	-	0	0	-	-	-	-	0	0	0	0	0	
1802	Alkmaar	0	0	0	0	0	-	-	0	0	-	-	-	-	0	0	0	0	0	
1803	Alkmaar	0	0	0	0	0	-	-	0	0	-	-	-	-	0	0	0	0	0	
1804	Alkmaar	0	0	0	0	0	-	-	0	0	-	-	-	-	0	0	0	0	0	
1805	Alkmaar	0	0	0	0	0	-	-	0	0	-	-	-	-	0	0	0	0	0	
1806	Alkmaar	0	0	0	0	0	-	-	0	0	-	-	-	-	0	0	0	0	0	
1807	Alkmaar	0	0	0	0	0	-	-	0	0	-	-	-	-	0	0	0	0	0	
1808	Alkmaar	0	0	0	0	0	-	-	0	0	-	-	-	-	0	0	0	0	0	
1809	Alkmaar	0	0	0	0	0	-	-	0	0	-	-	-	-	0	0	0	0	0	
1810	Alkmaar	0	0	0	0	0	-	-	0	0	-	-	-	-	0	0	0	0	0	
1811	Alkmaar	4.390	0	0	0	0,0	-	0	12	0	-	0,0	-	-	1	1	0	0	0	
1812	Alkmaar	280	0	0	0	0,0	-	0	9	0	-	0,0	-	-	1	1	0	0	0	
1813	Alkmaar	7.250	0	0	0	0,0	-	0	9	0	-	0,0	-	-	0	0	0	0	0	
1814	Alkmaar	9.585	0	0	0	0,0	-	0	11	0	-	0,0	-	-	0	0	0	0	0	
1815	Alkmaar	6.650	0	0	0	0,0	-	0	16	0	-	0,0	-	-	0	0	0	0	0	
1816	Alkmaar	8.455	0	0	0	0,0	-	0	16	0	-	0,0	-	-	0	0	0	0	0	
1817	Alkmaar	3.495	0	0	0	0,0	-	0	9	0	-	0,0	-	-	1	1	0	0	0	
1818	Alkmaar	0	0	0	0	0	-	-	0	0	-	-	-	-	0	0	0	0	0	
1819	Alkmaar	0	0	0	0	0	-	-	0	0	-	-	-	-	0	0	0	0	0	
1820	Alkmaar	0	0	0	0	0	-	-	0	0	-	-	-	-	0	0	0	0	0	
1821	Alkmaar	1.225	0	0	0	0,0	-	0	4	0	-	0,0	-	-	0	0	0	0	0	
1822	Alkmaar	3.725	0	0	0	0,0	-	0	5	0	-	0,0	-	-	0	0	0	0	0	
1823	Alkmaar	6.620	0	0	0	0,0	-	0	30	0	-	0,0	-	-	1	0	1	0	0	
1824	Alkmaar	7.345	0	0	0	0,0	-	0	7	0	-	0,0	-	-	0	0	0	0	0	
1825	Alkmaar	9.615	0	0	0	0,0	-	0	19	0	-	0,0	-	-	0	0	0	0	0	
1826	Alkmaar	6.815	0	0	0	0,0	-	0	3	0	-	0,0	-	-	0	0	0	0	0	
1827	Alkmaar	11.480	0	0	0	0,0	-	0	21	0	-	0,0	-	-	0	0	0	0	0	
1829	Alkmaar	4.265	0	0	0	0,0	-	0	5	0	-	0,0	-	-	0	0	0	0	0	
Totaal		91.195	0	0	0	0,0	-	0	176	0	0	-	0,0	0,0	0,0	4	3	1	0	0

Veiligheidsregio Noord-Holland Noord

Gemeente / wij / buurt		Bevolking	Burgerhulpverleners (**)							AEDs (**)											
Post-code	Naam	Totaal (*)	Goedge-keurd totaal	w.v.			Dichtheid, aantal per:		Uitgeschreven totaal	Te controleren totaal	Goedge-keurd totaal	w.v.		Dichtheid, aantal AEDs per:			Te controleren	Slot			
				ww	wn	wk	1000 inw.	AED				24/7	(%)	1000 inw.	km2 land	km2 bebouwd terrein		x	sleutel	pin-code	sms
<i>ANDIJK</i>																					
1619	Andijk	6.580	66	16	39	11	10,0	8,3	9	0	8	5	63%	1,2	0,4	3,8	0	3	0	5	0
	Totaal	6.580	66	16	39	11	10,0	8,3	9	0	8	5	63%	1,2	0,4	3,8	0	3	0	5	0
<i>ANNA PAULOWNA</i>																					
1760	Anna Paulowna	0	0	0	0	-	-	0	0	0	0	0	-	-	-	-	0	0	0	0	0
1761	Anna Paulowna	8.220	0	0	0	0	0,0	-	0	21	0	0	-	0,0	-	-	1	1	0	0	0
1764	Breezand	3.680	0	0	0	0	0,0	-	0	6	0	0	-	0,0	-	-	0	0	0	0	0
1766	Wieringerwaard	2.225	0	0	0	0	0,0	-	0	6	0	0	-	0,0	-	-	0	0	0	0	0
	Totaal	14.125	0	0	0	0	0,0	-	0	33	0	0	-	0,0	0,0	0,0	1	1	0	0	0
<i>BERGEN</i>																					
1860	Bergen	0	0	0	0	0	-	-	0	0	0	0	-	-	-	-	0	0	0	0	0
1861	Bergen	6.510	18	0	14	4	2,8	9,0	1	0	2	2	100%	0,3	-	-	0	2	0	0	0
1862	Bergen	6.105	21	1	14	6	3,4	21,0	3	1	1	1	100%	0,2	-	-	0	1	0	0	0
1865	Bergen aan Zee	430	3	0	3	0	7,0	3,0	0	0	1	1	100%	2,3	-	-	0	1	0	0	0
1870	Schoorl	0	0	0	0	0	-	-	0	0	0	0	-	-	-	-	0	0	0	0	0
1871	Schoorl	4.850	18	1	15	2	3,7	18,0	0	0	1	1	100%	0,2	-	-	0	1	0	0	0
1873	Groet	1.660	8	1	7	0	4,8	4,0	2	0	2	2	100%	1,2	-	-	0	2	0	0	0
1930	Egmond aan Zee	0	0	0	0	0	-	-	0	0	0	0	-	-	-	-	0	0	0	0	0
1931	Egmond aan Zee	5.010	31	2	27	2	6,2	15,5	2	0	2	1	50%	0,4	-	-	0	2	0	0	0
1934	Egmond aan den Hoef	3.885	20	1	17	2	5,1	6,7	1	0	3	2	67%	0,8	-	-	0	3	0	0	0
1935	Egmond-Binnen	2.765	22	2	19	1	8,0	22,0	2	0	1	1	100%	0,4	-	-	0	1	0	0	0
	Totaal	31.215	141	8	116	17	4,5	10,8	11	1	13	11	85%	0,4	0,1	1,8	0	13	0	0	0

Veiligheidsregio Noord-Holland Noord

Gemeente / wij / buurt		Bevolking	Burgerhulpverleners (**)						AEDs (**)						Slot						
Post- code	Naam	Totaal (*)	Goedge- keurd totaal	w.v.			Dichtheid, aantal per:		Uitge- schre- ven totaal	Te contro- leren totaal	Goedge- keurd totaal	w.v.		Dichtheid, aantal AEDs per:			Te contro- leren	x	sleu- tel	pin- code	sms
				ww	wn	wk	1000 inw.	AED			24/7	(%)	1000 inw.	km2 land	km2 be- bouwd terrein						
CASTRICUM																					
1489	De Woude	155	11	0	11	0	71,0	5,5	0	0	2	2	100%	12,9	-	-	0	0	2	0	0
1900	Castricum	0	0	0	0	0	-	-	0	0	0	0	-	-	-	-	0	0	0	0	0
1901	Castricum	13.795	78	11	41	26	5,7	4,9	8	0	16	16	100%	1,2	-	-	0	3	13	0	0
1902	Castricum	8.955	26	2	22	2	2,9	6,5	3	1	4	4	100%	0,4	-	-	0	0	4	0	0
1906	Limmen	6.840	44	8	36	0	6,4	6,3	6	0	7	7	100%	1,0	-	-	0	2	5	0	0
1920	Akersloot	0	0	0	0	0	-	-	0	0	0	0	-	-	-	-	0	0	0	0	0
1921	Akersloot	4.955	18	2	14	2	3,6	6,0	2	0	3	3	100%	0,6	-	-	0	0	3	0	0
	Totaal	34.700	177	23	124	30	5,1	5,5	19	1	32	32	100%	0,9	0,6	4,9	0	5	27	0	0
DEN HELDER																					
1780	Den Helder	0	4	0	0	4	-	-	0	0	0	0	-	-	-	-	0	0	0	0	0
1781	Den Helder	9.105	76	3	32	41	8,3	25,3	9	0	3	2	67%	0,3	-	-	0	1	2	0	0
1782	Den Helder	11.185	62	1	54	7	5,5	15,5	7	0	4	4	100%	0,4	-	-	0	0	4	0	0
1783	Den Helder	3.650	13	0	12	1	3,6	6,5	2	0	2	2	100%	0,5	-	-	0	0	2	0	0
1784	Den Helder	9.125	71	5	47	19	7,8	14,2	14	0	5	4	80%	0,5	-	-	0	1	4	0	0
1785	Den Helder	9.570	63	3	53	7	6,6	10,5	0	0	6	5	83%	0,6	-	-	0	1	5	0	0
1786	Den Helder	1.015	10	1	1	8	9,9	5,0	2	0	2	0	0%	2,0	-	-	0	2	0	0	0
1787	Julianadorp	495	12	3	4	5	24,2	4,0	1	0	3	3	100%	6,1	-	-	0	0	3	0	0
1788	Julianadorp	13.625	104	4	97	3	7,6	13,0	19	0	8	7	88%	0,6	-	-	0	1	7	0	0
1789	Huisduinen	0	4	0	4	0	-	4,0	1	0	1	1	100%	-	-	-	0	0	1	0	0
	Totaal	57.770	419	20	304	95	7,3	12,3	55	0	34	28	82%	0,6	0,8	2,6	0	6	28	0	0
DRECHTERLAND																					
1606	Venhuizen	4.105	72	3	65	4	17,5	14,4	0	0	5	5	100%	1,2	-	-	0	0	0	0	5
1607	Hem	1.455	36	4	22	10	24,7	36,0	1	0	1	1	100%	0,7	-	-	0	0	0	0	1
1608	Wijdenes	1.340	33	1	30	2	24,6	16,5	0	0	2	2	100%	1,5	-	-	0	0	0	0	2
1609	Oosterleek	110	3	0	3	0	27,3	3,0	0	0	1	1	100%	9,1	-	-	0	0	0	0	1
1616	Hoogkarspel	7.660	144	10	125	9	18,8	36,0	1	0	4	4	100%	0,5	-	-	0	0	0	0	4
1617	Westwoud	1.775	26	0	24	2	14,6	8,7	0	0	3	2	67%	1,7	-	-	0	1	0	0	2
1696	Oosterblokker	1.525	43	1	37	5	28,2	21,5	0	0	2	2	100%	1,3	-	-	0	0	0	0	2
1697	Schellinkhout	850	13	1	12	0	15,3	13,0	0	0	1	1	100%	1,2	-	-	0	0	0	0	1
	Totaal	18.820	370	20	318	32	19,7	19,5	2	0	19	18	95%	1,0	0,3	5,7	0	1	0	0	18

Veiligheidsregio Noord-Holland Noord

Gemeente / wij / buurt		Bevolking	Burgerhulpverleners (**)						AEDs (**)												
Post- Naam	code	Totaal (*)	Goedge-keurd totaal			w.v. Dichtheid, aantal per:		Uitgeschreven totaal	Te controleren totaal	Goedge-keurd totaal		w.v. Dichtheid, aantal AEDs per:		Te controleren Slot							
			ww	wn	wk	1000 inw.	AED			24/7	(%)	1000 inw.	km2 land	km2 bebouwd terrein	x	sleutel	pin-code	sms			
<i>ENKHUIZEN</i>																					
1600	Enkhuizen	0	0	0	0	-	-	0	0	0	0	-	-	-	0	0	0	0	0		
1601	Enkhuizen	7.170	118	13	69	36	16,5	13,1	6	0	9	9	100%	1,3	-	-	0	0	0	9	0
1602	Enkhuizen	10.635	111	3	98	10	10,4	22,2	4	0	5	5	100%	0,5	-	-	0	0	0	5	0
	Totaal	17.805	229	16	167	46	12,9	16,4	10	0	14	14	100%	0,8	1,1	4,1	0	0	0	14	0
<i>GRAFT-DE RIJP</i>																					
1483	De Rijp	4.000	55	5	43	7	13,8	9,2	28	0	6	4	67%	1,5	-	-	0	6	0	0	0
1484	Graft	870	13	0	13	0	14,9	6,5	6	0	2	2	100%	2,3	-	-	0	2	0	0	0
1485	Noordeinde	90	5	0	5	0	55,6	5,0	1	0	1	1	100%	11,1	-	-	0	1	0	0	0
1486	West-Graftdijk	705	8	0	8	0	11,3	8,0	5	0	1	1	100%	1,4	-	-	0	1	0	0	0
1487	Oost-Graftdijk	340	1	0	1	0	2,9	1,0	0	0	1	1	100%	2,9	-	-	0	1	0	0	0
1488	Starnmeer	220	0	0	0	0	0,0	-	0	0	0	0	-	0,0	-	-	0	0	0	0	0
1536	Markenbinnen	315	11	0	9	2	34,9	11,0	1	0	1	1	100%	3,2	-	-	0	1	0	0	0
	Totaal	6.540	93	5	79	9	14,2	7,8	41	0	12	10	83%	1,8	0,6	9,5	0	12	0	0	0
<i>HARENKARSPPEL</i>																					
1738	Waarland	2.395	41	4	36	1	17,1	41,0	3	0	1	1	100%	0,4	-	-	0	0	0	0	1
1744	Sint Maarten	1.895	60	0	60	0	31,7	10,0	0	0	6	6	100%	3,2	-	-	0	0	0	0	6
1745	?	1.895	0	0	0	0	0,0	0,0	0	0	6	6	100%	3,2	-	-	0	0	0	0	6
1746	Dirkshorn	1.670	31	3	24	4	18,6	31,0	1	0	1	1	100%	0,6	-	-	0	0	0	0	1
1747	Tuitjenhorn	3.645	59	4	48	7	16,2	19,7	1	0	3	3	100%	0,8	-	-	0	0	0	0	3
1748	?	3.645	0	0	0	0	0,0	0,0	0	0	3	3	100%	0,8	-	-	0	0	0	0	3
1749	Warmenhuizen	6.325	87	7	73	7	13,8	29,0	2	0	3	3	100%	0,5	-	-	0	0	0	0	3
	Totaal	21.470	278	18	241	19	12,9	12,1	7	0	23	23	100%	1,1	0,4	6,6	0	0	0	0	23

Veiligheidsregio Noord-Holland Noord

Gemeente / wij / buurt		Bevolking	Burgerhulpverleners (**)						AEDs (**)												
Post- Naam	Totaal (*)	Goedge- keurd totaal	w.v.			Dichtheid, aantal per:		Uitge- schre- ven	Te contro- leren	Goedge- keurd totaal	w.v.		Dichtheid, aantal AEDs per:			Te contro- leren	Slot				
code			ww	wn	wk	1000 inw.	AED	totaal	totaal		24/7	(%)	1000 inw.	km2 land	km2 be- bouwd terrein		x	sleu- tel	pin- code	sms	
HEERHUGOWAARD																					
1700	Heerhugowaard	0	0	0	0	0	-	-	0	0	0	0	-	-	-	-	0	0	0	0	0
1701	Heerhugowaard	8.580	0	0	0	0	0,0	-	1	24	0	0	-	0,0	-	-	5	3	0	2	0
1702	Heerhugowaard	8.240	0	0	0	0	0,0	-	0	32	0	0	-	0,0	-	-	7	3	0	4	0
1703	Heerhugowaard	12.775	0	0	0	0	0,0	-	1	52	0	0	-	0,0	-	-	8	5	0	3	0
1704	Heerhugowaard	6.685	0	0	0	0	0,0	-	0	34	0	0	-	0,0	-	-	6	5	0	1	0
1705	Heerhugowaard	14.105	0	0	0	0	0,0	-	1	42	0	0	-	0,0	-	-	3	1	0	2	0
	Totaal	50.385	0	0	0	0	0,0	-	3	184	0	0	-	0,0	0,0	0,0	29	17	0	12	0
HEILOO																					
1850	Heiloo	0	0	0	0	0	-	-	0	0	0	0	-	-	-	-	0	0	0	0	0
1851	Heiloo	12.340	105	4	82	19	8,5	11,7	9	2	9	8	89%	0,7	-	-	0	1	0	0	8
1852	Heiloo	9.680	75	2	69	4	7,7	10,7	2	0	7	7	100%	0,7	-	-	0	1	0	0	6
	Totaal	22.020	180	6	151	23	8,2	11,3	11	2	16	15	94%	0,7	0,9	3,4	0	2	0	0	14
HOORN																					
1620	Hoorn	0	2	0	0	2	-	-	0	0	0	0	-	-	-	-	0	0	0	0	0
1621	Hoorn	5.180	48	1	19	28	9,3	6,9	4	0	7	2	29%	1,4	-	-	0	5	0	2	0
1622	Hoorn	8.170	25	1	22	2	3,1	8,3	3	0	3	2	67%	0,4	-	-	0	1	0	2	0
1623	Hoorn	2.565	18	1	15	2	7,0	9,0	1	0	2	2	100%	0,8	-	-	0	0	1	1	0
1624	Hoorn	4.900	57	1	24	32	11,6	9,5	7	0	6	2	33%	1,2	-	-	0	4	0	2	0
1625	Hoorn	9.415	77	4	32	41	8,2	5,9	11	0	13	5	38%	1,4	-	-	0	9	0	4	0
1626	Hoorn	0	0	0	0	0	-	-	0	0	0	0	-	-	-	-	0	0	0	0	0
1627	Hoorn	15	8	0	0	8	533,3	2,0	2	0	4	0	0%	266,7	-	-	0	4	0	0	0
1628	Hoorn	21.675	118	3	107	8	5,4	9,1	14	0	13	7	54%	0,6	-	-	0	7	0	6	0
1689	Zwaag	12.360	98	2	75	21	7,9	9,8	13	0	10	8	80%	0,8	-	-	0	4	0	6	0
1695	Blokker	4.410	38	1	31	6	8,6	9,5	2	0	4	2	50%	0,9	-	-	0	2	0	2	0
	Totaal	68.690	489	14	325	150	7,1	7,9	57	0	62	30	48%	0,9	3,1	4,9	0	36	1	25	0

Veiligheidsregio Noord-Holland Noord

Gemeente / wij / buurt		Bevolking	Burgerhulpverleners (**)					AEDs (**)					Slot					
Post- code	Naam	Totaal (*)	Goedge- keurd totaal	w.v.	Dichtheid, aantal per:		Uitge- schre- ven totaal	Te contro- leren totaal	Goedge- keurd totaal	w.v.	Dichtheid, aantal AEDs per:			Te contro- leren				
			ww	wn	wk	1000 inw.	AED		24/7	(%)	1000 inw.	km2 land	km2 be- bouwd terrein	x	sleu- tel	pin- code	sms	
<i>KOGGENLAND</i>																		
1630	Oudendijk	0	0	0	0	-	-	0	0	0	0	-	-	-	0	0	0	0
1631	Avenhorn	450	5	0	5	11,1	5,0	0	0	1	1	100%	2,2	-	-	0	0	1
1633	Scharwoude	3.685	36	1	30	9,8	7,2	4	0	5	5	100%	1,4	-	-	0	0	5
1634	Spierdijk	470	2	0	1	4,3	2,0	0	0	1	1	100%	2,1	-	-	0	0	1
1640	Spierdijk	0	0	0	0	-	-	0	0	0	0	-	-	-	-	0	0	0
1641	Spierdijk	915	9	0	7	9,8	9,0	0	0	1	1	100%	1,1	-	-	0	0	1
1642	Spierdijk	45	2	0	2	44,4	-	0	0	0	0	-	0,0	-	-	0	0	0
1643	Spierdijk	475	2	0	1	4,2	-	0	0	0	0	-	0,0	-	-	0	0	0
1645	Ursem	2.885	15	0	13	5,2	3,8	1	0	4	4	100%	1,4	-	-	0	0	4
1647	Berkhout	2.450	46	5	40	18,8	11,5	2	0	4	4	100%	1,6	-	-	0	0	4
1648	De Goorn	2.505	29	3	16	11,6	14,5	2	0	2	2	100%	0,8	-	-	0	0	1
1650	Zuidermeer	0	0	0	0	-	-	0	0	0	0	-	-	-	-	0	0	0
1651	Zuidermeer	0	0	0	0	-	-	0	0	0	0	-	-	-	-	0	0	0
1652	Zuidermeer	485	7	1	6	14,4	7,0	0	0	1	1	100%	2,1	-	-	0	0	1
1710	Hensbroek	0	0	0	0	-	-	0	0	0	0	-	-	-	-	0	0	0
1711	Hensbroek	1.715	15	0	12	8,7	5,0	0	0	3	3	100%	1,7	-	-	0	0	3
1713	Obdam	5.405	31	3	22	5,7	15,5	2	2	2	2	100%	0,4	-	-	0	0	2
	Totaal	21.485	199	13	155	9,3	8,3	11	2	24	24	100%	1,1	0,3	5,5	0	0	23
<i>LANGEDIJK</i>																		
1720	Broek op Langedijk	0	0	0	0	-	-	0	0	0	0	-	-	-	-	0	0	0
1721	Broek op Langedijk	5.155	0	0	0	0,0	-	0	27	0	0	-	0,0	-	-	0	0	0
1722	Zuid-Scharwoude	6.365	0	0	0	0,0	-	0	36	0	0	-	0,0	-	-	0	0	0
1723	Noord-Scharwoude	5.295	0	0	0	0,0	-	0	35	0	0	-	0,0	-	-	0	0	0
1724	Oudkarspel	3.935	0	0	0	0,0	-	0	17	0	0	-	0,0	-	-	1	1	0
1830	Koedijk	0	0	0	0	-	-	0	0	0	0	-	-	-	-	0	0	0
1831	Koedijk	2.680	0	0	0	0,0	-	0	7	0	0	-	0,0	-	-	0	0	0
1832	Koedijk	250	0	0	0	0,0	-	0	0	0	0	-	0,0	-	-	0	0	0
1834	Sint Pancras	5.055	0	0	0	0,0	-	0	25	0	0	-	0,0	-	-	0	0	0
	Totaal	28.735	0	0	0	0,0	-	0	147	0	0	-	0,0	0,0	0,0	1	1	0

Veiligheidsregio Noord-Holland Noord

Gemeente / wij / buurt		Bevolking	Burgerhulpverleners (**)							AEDs (**)											
Post-code	Naam	Totaal (*)	Goedgekeurd totaal	w.v.			Dichtheid, aantal per:		Uitgeschreven totaal	Te controleren totaal	Goedgekeurd totaal	w.v.		Dichtheid, aantal AEDs per:			Te controleren	Slot			
				ww	wn	wk	1000 inw.	AED	totaal	totaal		24/7	(%)	1000 inw.	km2 land	km2 bebouwd terrein		x	sleutel	pin-code	sms
<i>MEDEMBLIK</i>																					
1654	Benningbroek	745	7	0	4	3	9,4	2,3	4	0	3	3	100%	4,0	-	-	0	3	0	0	0
1655	Sijbekarspel	875	8	1	7	0	9,1	4,0	2	0	2	2	100%	2,3	-	-	0	2	0	0	0
1657	Abbekerk	2.025	21	1	20	0	10,4	4,2	1	0	5	5	100%	2,5	-	-	0	5	0	0	0
1658	Lambertschaag	195	5	1	3	1	25,6	2,5	3	0	2	1	50%	10,3	-	-	0	2	0	0	0
1670	Medemblik	0	0	0	0	0	-	-	0	0	0	0	-	-	-	-	0	0	0	0	0
1671	Medemblik	7.820	55	6	42	7	7,0	6,9	6	0	8	6	75%	1,0	-	-	0	8	0	0	0
1674	Opperdoes	1.845	14	0	14	0	7,6	4,7	0	0	3	3	100%	1,6	-	-	0	3	0	0	0
1676	Twisk	985	15	1	14	0	15,2	7,5	0	0	2	2	100%	2,0	-	-	0	2	0	0	0
1678	Oostwoud	930	13	0	12	1	14,0	13,0	0	0	1	1	100%	1,1	-	-	0	1	0	0	0
1679	Midwoud	2.345	13	0	12	1	5,5	2,6	3	0	5	4	80%	2,1	-	-	0	5	0	0	0
1687	Wognum	5.315	30	0	15	15	5,6	3,8	5	0	8	7	88%	1,5	-	-	0	8	0	0	0
1688	Nibbixwoud	2.400	15	1	12	2	6,3	3,8	3	0	4	4	100%	1,7	-	-	0	4	0	0	0
1691	Hauwert	590	10	0	10	0	16,9	3,3	0	0	3	3	100%	5,1	-	-	0	3	0	0	0
1692	Hauwert	30	0	0	0	0	0,0	-	0	0	0	0	-	0,0	-	-	0	0	0	0	0
	Totaal	26.100	206	11	165	30	7,9	4,5	27	0	46	41	89%	1,8	0,6	8,8	0	46	0	0	0
<i>NIEDORP</i>																					
1730	Winkel	0	0	0	0	0	-	-	0	0	0	0	-	-	-	-	0	0	0	0	0
1731	Winkel	3.080	0	0	0	0	0,0	-	0	25	0	0	-	0,0	-	-	0	0	0	0	0
1732	Lutjewinkel	760	0	0	0	0	0,0	-	0	8	0	0	-	0,0	-	-	0	0	0	0	0
1733	Nieuwe Niedorp	3.150	0	0	0	0	0,0	-	0	36	0	0	-	0,0	-	-	1	0	1	0	0
1734	Oude Niedorp	430	0	0	0	0	0,0	-	0	8	0	0	-	0,0	-	-	0	0	0	0	0
1735	't Veld	2.120	0	0	0	0	0,0	-	0	10	0	0	-	0,0	-	-	0	0	0	0	0
1736	Zijdewind	400	0	0	0	0	0,0	-	0	4	0	0	-	0,0	-	-	0	0	0	0	0
1767	Kolhorn	1.025	0	0	0	0	0,0	-	0	4	0	0	-	0,0	-	-	0	0	0	0	0
1768	Barsingerhorn	895	0	0	0	0	0,0	-	0	4	0	0	-	0,0	-	-	0	0	0	0	0
1769	Haringhuizen	190	0	0	0	0	0,0	-	0	0	0	0	-	0,0	-	-	0	0	0	0	0
	Totaal	12.050	0	0	0	0	0,0	-	0	99	0	0	-	0,0	0,0	0,0	1	0	1	0	0

Veiligheidsregio Noord-Holland Noord

Gemeente / wij / buurt		Bevolking	Burgerhulpverleners (**)						AEDs (**)												
Post- Naam	Totaal (*)	Goedge-keurd totaal	w.v.			Dichtheid, aantal per:		Uitgeschreven totaal	Te controleren totaal	Goedge-keurd totaal	w.v.		Dichtheid, aantal AEDs per:			Te controleren	Slot				
code			ww	wn	wk	1000 inw.	AED	totaal	totaal		24/7	(%)	1000 inw.	km2 land	km2 bebouwd terrein		x	sleutel	pin-code	sms	
OPMEER																					
1660	De Weere	0	0	0	0	0	-	-	0	0	0	0	-	-	-	-	0	0	0	0	0
1661	De Weere	450	25	1	24	0	55,6	12,5	1	0	2	2	100%	4,4	-	-	0	0	2	0	0
1662	De Weere	320	15	0	15	0	46,9	15,0	0	0	1	1	100%	3,1	-	-	0	0	1	0	0
1663	De Weere	90	3	0	2	1	33,3	-	0	0	0	0	-	0,0	-	-	0	0	0	0	0
1715	Spanbroek	3.705	44	2	39	3	11,9	5,5	4	0	8	8	100%	2,2	-	-	0	0	8	0	0
1716	Opmeer	2.395	60	2	37	21	25,1	15,0	5	0	4	4	100%	1,7	-	-	0	0	4	0	0
1718	Hoogwoud	3.770	45	3	39	3	11,9	7,5	2	0	6	6	100%	1,6	-	-	0	2	4	0	0
1719	Aartswoud	495	17	3	14	0	34,3	8,5	1	0	2	2	100%	4,0	-	-	0	0	2	0	0
	Totaal	11.225	209	11	170	28	18,6	9,1	13	0	23	23	100%	2,0	0,6	8,5	0	2	21	0	0
SCHAGEN																					
1740	Schagen	0	0	0	0	0	-	-	0	0	0	0	-	-	-	-	0	0	0	0	0
1741	Schagen	12.105	106	4	77	25	8,8	7,1	9	1	15	12	80%	1,2	-	-	0	3	0	12	0
1742	Schagen	6.960	66	4	47	15	9,5	7,3	6	0	9	8	89%	1,3	-	-	0	1	0	8	0
	Totaal	19.065	172	8	124	40	9,0	7,2	15	1	24	20	83%	1,3	1,3	5,6	0	4	0	20	0
SCHERMER																					
1636	Schermerhorn	1.285	17	0	17	0	13,2	8,5	1	0	2	2	100%	1,6	-	-	0	2	0	0	0
1646	Ursem gem. Schermer	70	3	0	1	2	42,9	-	0	0	0	0	-	0,0	-	-	0	0	0	0	0
1840	Stompvoren	0	0	0	0	0	-	-	0	0	0	0	-	-	-	-	0	0	0	0	0
1841	Stompvoren	1.770	19	2	16	1	10,7	3,8	0	0	5	4	80%	2,8	-	-	0	5	0	0	0
1842	Oterleek	595	8	0	7	1	13,4	8,0	1	0	1	1	100%	1,7	-	-	0	1	0	0	0
1843	Grootschermer	735	25	0	23	2	34,0	8,3	4	0	3	3	100%	4,1	-	-	0	3	0	0	0
1844	Driehuizen	235	7	0	7	0	29,8	7,0	3	0	1	1	100%	4,3	-	-	0	1	0	0	0
1846	Zuidschermer	360	8	0	5	3	22,2	4,0	4	0	2	2	100%	5,6	-	-	0	2	0	0	0
1847	Zuidschermer	250	4	0	4	0	16,0	4,0	1	0	1	1	100%	4,0	-	-	0	1	0	0	0
	Totaal	5.300	91	2	80	9	17,2	6,1	14	0	15	14	93%	2,8	0,2	15,3	0	15	0	0	0

Veiligheidsregio Noord-Holland Noord

Gemeente / wij / buurt		Bevolking	Burgerhulpverleners (**)						AEDs (**)												
Post- code	Naam	Totaal (*)	Goedge- keurd totaal	w.v.	Dichtheid, aantal per:			Uitge- schre- ven totaal	Te contro- leren totaal	Goedge- keurd totaal	w.v.	Dichtheid, aantal AEDs per:			Te contro- leren	Slot					
					ww	wn	wk	1000 inw.	AED			24/7	(%)	1000 inw.	km2 land	km2 be- bouwd terrein	x	sleu- tel	pin- code	sms	
<i>STEDE BROEC</i>																					
1610	Bovenkarspel	0	0	0	0	0	-	-	0	0	0	0	-	-	-	-	0	0	0	0	0
1611	Bovenkarspel	10.720	142	10	117	15	13,2	14,2	7	0	10	7	70%	0,9	-	-	0	3	0	7	0
1613	Grootebroek	8.375	99	1	80	18	11,8	24,8	5	0	4	4	100%	0,5	-	-	0	0	0	4	0
1614	Lutjebroek	2.270	18	0	14	4	7,9	9,0	0	0	2	2	100%	0,9	-	-	0	0	0	2	0
	Totaal	21.365	259	11	211	37	12,1	16,2	12	0	16	13	81%	0,7	1,1	3,8	0	3	0	13	0
<i>TEXEL</i>																					
1790	Den Burg	0	0	0	0	0	-	-	0	0	0	0	-	-	-	-	0	0	0	0	0
1791	Den Burg	6.895	0	0	0	0	0,0	-	0	13	0	0	-	0,0	-	-	0	0	0	0	0
1792	Oudeschild	1.425	0	0	0	0	0,0	-	0	1	0	0	-	0,0	-	-	0	0	0	0	0
1793	De Waal	435	0	0	0	0	0,0	-	0	0	0	0	-	0,0	-	-	0	0	0	0	0
1794	Oosterend	1.330	0	0	0	0	0,0	-	0	0	0	0	-	0,0	-	-	0	0	0	0	0
1795	De Cocksdorp	1.225	0	0	0	0	0,0	-	0	2	0	0	-	0,0	-	-	0	0	0	0	0
1796	De Koog	1.295	0	0	0	0	0,0	-	0	4	0	0	-	0,0	-	-	0	0	0	0	0
1797	Den Hoorn	940	0	0	0	0	0,0	-	0	3	0	0	-	0,0	-	-	0	0	0	0	0
	Totaal	13.545	0	0	0	0	0,0	-	0	23	0	0	-	0,0	0,0	0,0	0	0	0	0	0
<i>WERVERSHOOF</i>																					
1680	Zwaagdijk	0	0	0	0	0	-	-	0	0	0	0	-	-	-	-	0	0	0	0	0
1681	Zwaagdijk	240	17	0	0	17	70,8	-	1	0	0	0	-	0,0	-	-	0	0	0	0	0
1682	Zwaagdijk	180	0	0	0	0	0,0	-	0	0	0	0	-	0,0	-	-	0	0	0	0	0
1683	Zwaagdijk	220	0	0	0	0	0,0	0,0	0	0	1	1	100%	4,5	-	-	0	0	1	0	0
1684	Zwaagdijk	480	3	0	3	0	6,3	-	0	0	0	0	-	0,0	-	-	0	0	0	0	0
1685	Zwaagdijk	425	2	0	2	0	4,7	2,0	0	0	1	1	100%	2,4	-	-	0	1	0	0	0
1686	Zwaagdijk	145	1	0	0	1	6,9	0,5	0	0	2	2	100%	13,8	-	-	0	2	0	0	0
1693	Wervershoof	7.485	46	5	36	5	6,1	15,3	4	0	3	3	100%	0,4	-	-	0	0	3	0	0
	Totaal	9.175	69	5	41	23	7,5	9,9	5	0	7	7	100%	0,8	0,3	2,6	0	3	4	0	0

Veiligheidsregio Noord-Holland Noord

Gemeente / wij / buurt		Bevolking	Burgerhulpverleners (**)							AEDs (**)											
Post- Naam	Totaal (*)	Goedge-keurd totaal	w.v.			Dichtheid, aantal per:		Uitgeschreven totaal	Te controleren totaal	Goedge-keurd totaal	w.v.		Dichtheid, aantal AEDs per:			Te controleren	Slot				
code			ww	wn	wk	1000 inw.	AED	totaal	totaal		24/7	(%)	1000 inw.	km2 land	km2 bebouwd terrein	x	sleutel	pin-code	sms		
WIERINGEN																					
1777	Hippolytushoef	5.300	38	5	27	6	7,2	7,6	13	0	5	5	100%	0,9	-	-	0	0	5	0	0
1778	Westerland	900	17	1	14	2	18,9	5,7	3	0	3	3	100%	3,3	-	-	0	0	3	0	0
1779	Den Oever	2.435	11	0	8	3	4,5	2,2	3	0	5	5	100%	2,1	-	-	0	0	5	0	0
	Totaal	8.635	66	6	49	11	7,6	5,1	19	0	13	13	100%	1,5	0,5	6,6	0	0	13	0	0
WIERINGERMEER																					
1770	Wieringerwerf	0	0	0	0	0	-	-	0	0	0	0	-	-	-	-	0	0	0	0	0
1771	Wieringerwerf	6.285	69	10	52	7	11,0	8,6	7	1	8	8	100%	1,3	-	-	0	1	7	0	0
1773	Kreileroord	555	2	0	2	0	3,6	2,0	1	0	1	1	100%	1,8	-	-	0	0	1	0	0
1774	Slootdorp	1.995	52	14	37	1	26,1	10,4	0	0	5	5	100%	2,5	-	-	0	0	2	3	0
1775	Middenmeer	3.780	25	2	17	6	6,6	4,2	4	0	6	6	100%	1,6	-	-	0	0	6	0	0
	Totaal	12.615	148	26	108	14	11,7	7,4	12	1	20	20	100%	1,6	0,1	6,2	0	1	16	3	0
ZIJPE																					
1750	Schagerbrug	0	0	0	0	0	-	-	0	0	0	0	-	-	-	-	0	0	0	0	0
1751	Schagerbrug	2.035	42	3	27	12	20,6	7,0	2	0	6	6	100%	2,9	-	-	0	0	6	0	0
1752	Sint Maartensbrug	810	9	0	8	1	11,1	3,0	0	0	3	3	100%	3,7	-	-	0	0	3	0	0
1753	Sint Maartensvlotbrug	640	5	2	3	0	7,8	1,3	1	0	4	4	100%	6,3	-	-	0	0	4	0	0
1754	Burgerbrug	790	7	0	7	0	8,9	3,5	2	0	2	2	100%	2,5	-	-	0	0	2	0	0
1755	Petten	1.635	31	0	17	14	19,0	5,2	2	0	6	6	100%	3,7	-	-	0	0	6	0	0
1756	't Zand	2.265	35	3	25	7	15,5	5,0	1	1	7	7	100%	3,1	-	-	0	0	7	0	0
1757	Oudesluis	765	11	0	11	0	14,4	3,7	1	0	3	3	100%	3,9	-	-	0	0	3	0	0
1759	Callantsoog	2.565	52	6	40	6	20,3	5,8	2	0	9	9	100%	3,5	-	-	0	0	9	0	0
	Totaal	11.505	192	14	138	40	16,7	4,8	11	1	40	40	100%	3,5	0,4	12,2	0	0	40	0	0

(*) Centraal Bureau voor de Statistiek (2009). *Demografische kerncijfers per gemeente*. Den Haag/Heerlen: CBS.

(**) Database AED-Alert