



Veiligheidsregio

Noord-Holland Noord

Project Burger AED

Actuele stand van december 2011

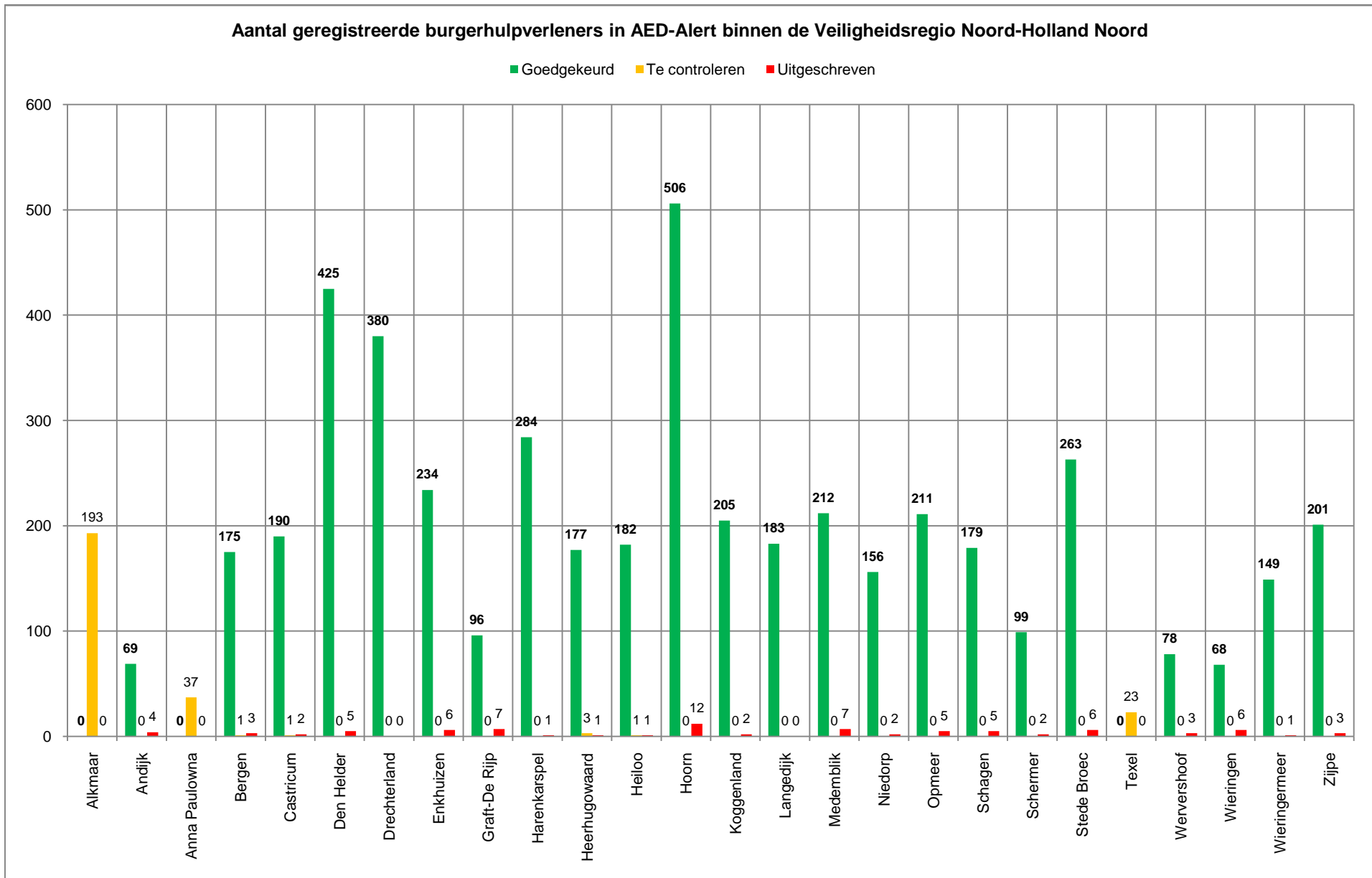
Inhoudsopgave

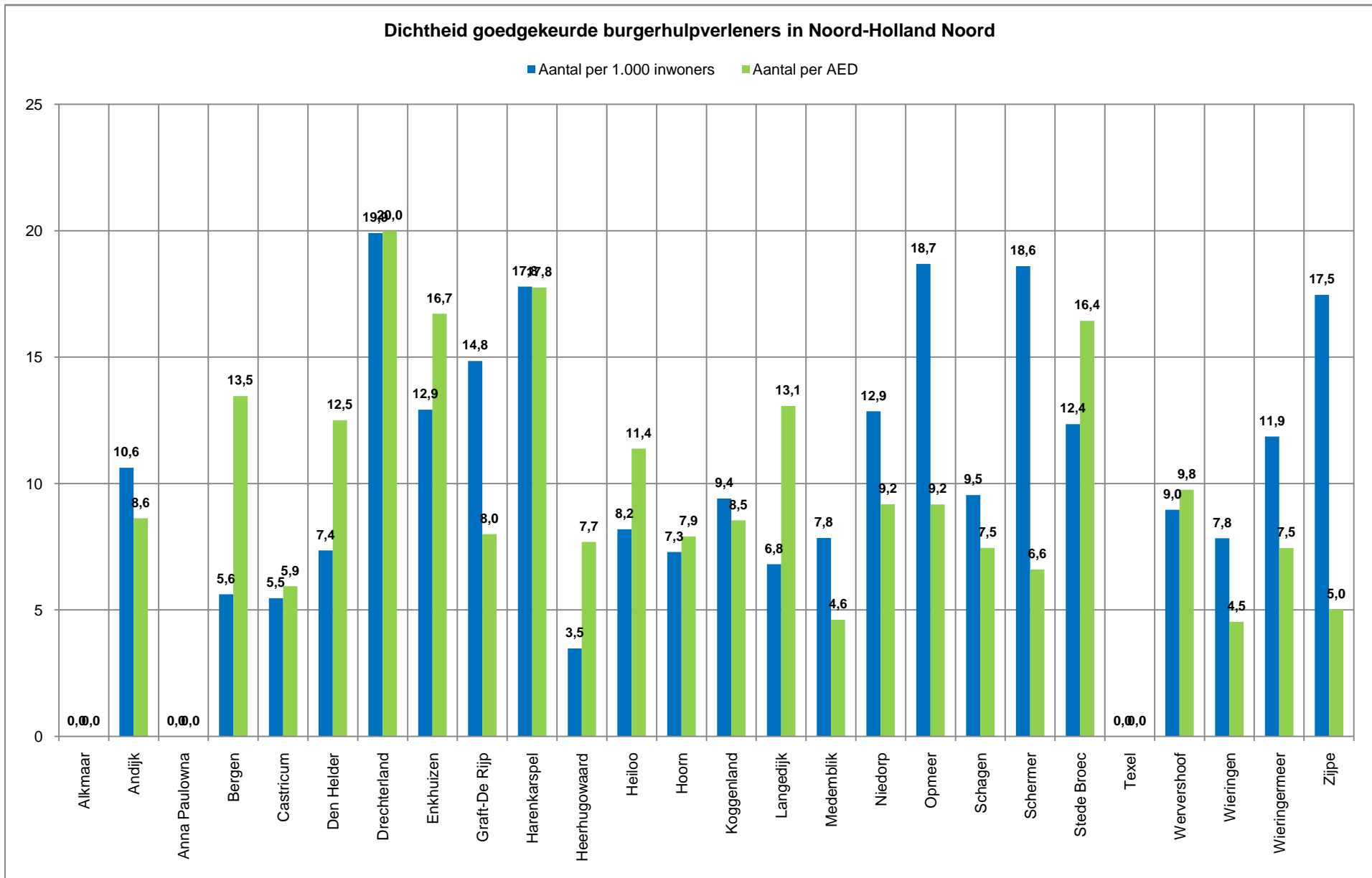
1	Cijfers Burger AED op regionaal niveau	3	2	Cijfers Burger AED op gemeentelijk niveau	8
1.1	Tabel: cijfers Burger AED Noord-Holland Noord	3	2.1	Alkmaar	8
1.2	Grafiek: aantal burgerhulpverleners	4	2.2	Andijk	9
1.3	Grafiek: dichtheid burgerhulpverleners	5	2.3	Anna Paulowna	9
1.4	Grafiek: aantal AED's	6	2.4	Bergen	9
1.5	Grafiek: dichtheid AED's	7	2.5	Castricum	10
			2.6	Den Helder	10
			2.7	Drechterland	10
			2.8	Enkhuizen	11
			2.9	Graft-De Rijk	11
			2.10	Harenkarspel	11
			2.11	Heerhugowaard	12
			2.12	Heiloo	12
			2.13	Hoorn	12
			2.14	Koggenland	13
			2.15	Langedijk	13
			2.16	Medemblik	14
			2.17	Niedorp	14
			2.18	Opmeer	15
			2.19	Schagen	15
			2.20	Schermer	15
			2.21	Stede Broec	16
			2.22	Texel	16
			2.23	Wervershoof	16
			2.24	Wieringen	17
			2.25	Wieringermeer	17
			2.26	Zijpe	17

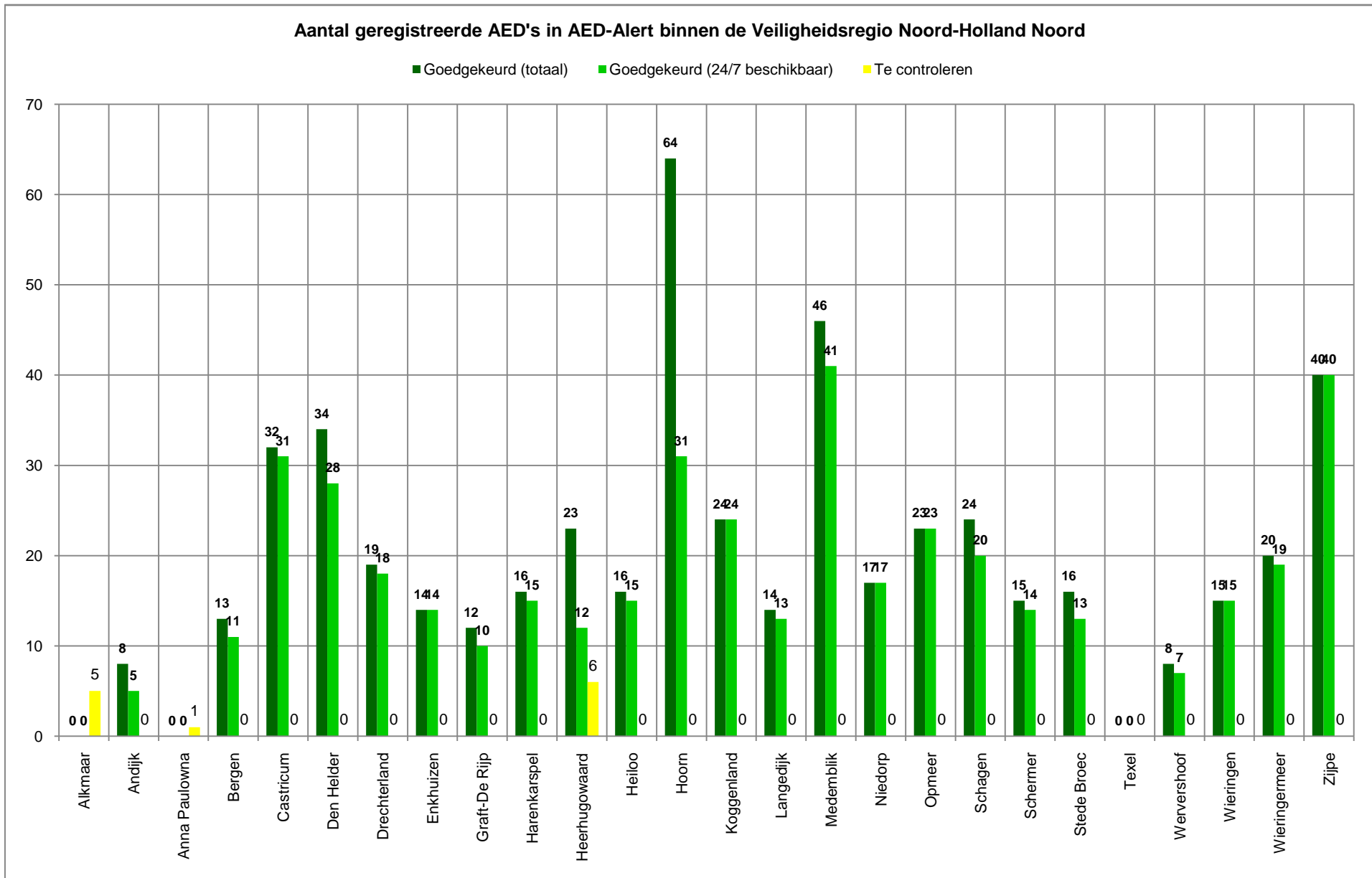
Veiligheidsregio Noord-Holland Noord

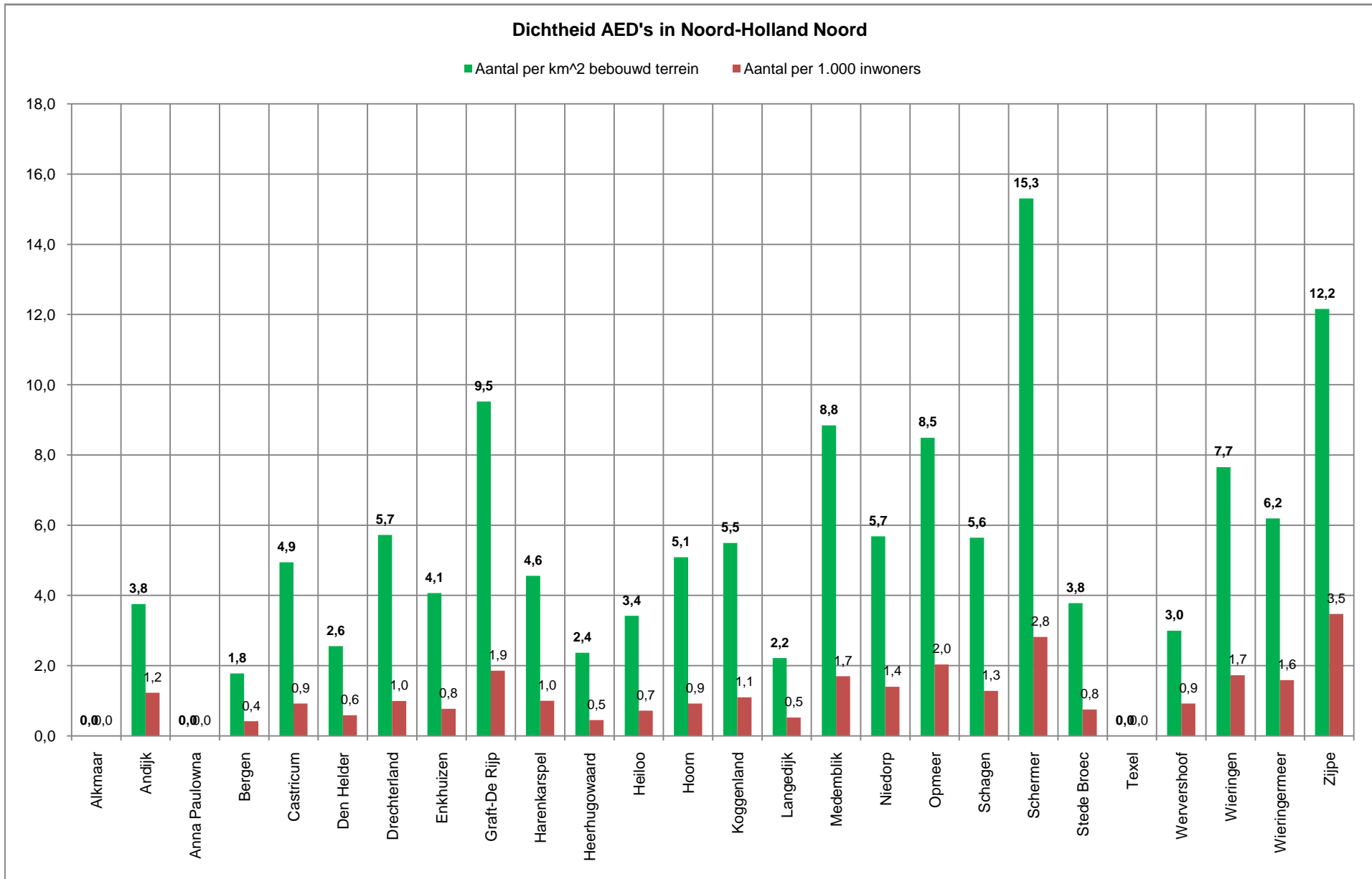
Gemeente / wij / buurt Post- Naam code	Bevolking Totaal (*)	Burgerhulpverleners (**)								AEDs (**)										
		Goedge- keurd totaal	w.v.			Dichtheid, aantal per:		Uitge- schre- ven totaal	Te contro- leren totaal	Goedge- keurd totaal	w.v.		Dichtheid, aantal AEDs per:			Te contro- leren	Slot			
			ww	wn	wk	1000 inw.	AED				24/7	(%)	1000 inw.	km2 land	km2 be- bouwd terrein		x	sleu- tel	pin- code	sms
<i>Noord-Holland Noord</i>																				
Alkmaar	93.416	0	0	0	0	0,0	-	0	193	0	0	-	0,0	0,00	0,0	5	4	1	0	0
Andijk	6.495	69	16	43	10	10,6	8,6	4	0	8	5	63%	1,2	0,38	3,8	0	3	0	5	0
Anna Paulowna	14.155	0	0	0	0	0,0	-	0	37	0	0	-	0,0	0,00	0,0	1	1	0	0	0
Bergen	31.154	175	10	146	19	5,6	13,5	3	1	13	11	85%	0,4	0,13	1,8	0	13	0	0	0
Castricum	34.739	190	23	136	31	5,5	5,9	2	1	32	31	97%	0,9	0,64	4,9	0	6	26	0	0
Den Helder	57.771	425	20	309	96	7,4	12,5	5	0	34	28	82%	0,6	0,75	2,6	0	6	28	0	0
Drechterland	19.091	380	20	325	35	19,9	20,0	0	0	19	18	95%	1,0	0,32	5,7	0	1	0	0	18
Enkhuizen	18.104	234	17	166	51	12,9	16,7	6	0	14	14	100%	0,8	1,13	4,1	0	0	0	14	0
Graft-De Rijk	6.465	96	5	82	9	14,8	8,0	7	0	12	10	83%	1,9	0,60	9,5	0	12	0	0	0
Harenkarspel	15.968	284	18	242	24	17,8	17,8	1	0	16	15	94%	1,0	0,30	4,6	0	1	0	0	15
Heerhugowaard	50.883	177	5	103	69	3,5	7,7	1	3	23	12	52%	0,5	0,60	2,4	6	17	0	12	0
Heiloo	22.216	182	7	151	24	8,2	11,4	1	1	16	15	94%	0,7	0,86	3,4	0	2	0	0	14
Hoorn	69.358	506	14	334	158	7,3	7,9	12	0	64	31	48%	0,9	3,16	5,1	0	36	1	27	0
Koggenland	21.792	205	13	160	32	9,4	8,5	2	0	24	24	100%	1,1	0,30	5,5	0	0	23	1	0
Langedijk	26.886	183	10	143	30	6,8	13,1	0	0	14	13	93%	0,5	0,58	2,2	0	1	0	13	0
Medemblik	27.017	212	11	168	33	7,8	4,6	7	0	46	41	89%	1,7	0,59	8,8	0	46	0	0	0
Niedorp	12.136	156	10	130	16	12,9	9,2	2	0	17	17	100%	1,4	0,28	5,7	0	0	1	16	0
Opmeer	11.289	211	11	172	28	18,7	9,2	5	0	23	23	100%	2,0	0,55	8,5	0	18	21	0	0
Schagen	18.759	179	8	127	44	9,5	7,5	5	0	24	20	83%	1,3	1,27	5,6	0	4	0	20	0
Schermer	5.324	99	2	89	8	18,6	6,6	2	0	15	14	93%	2,8	0,24	15,3	0	15	0	0	0
Stede Broec	21.289	263	12	216	35	12,4	16,4	6	0	16	13	81%	0,8	1,09	3,8	0	3	0	13	0
Texel	13.691	0	0	0	0	0,0	-	0	23	0	0	-	0,0	0,00	0,0	0	0	0	0	0
Wervershoof	8.705	78	5	43	30	9,0	9,8	3	0	8	7	88%	0,9	0,34	3,0	0	4	4	0	0
Wieringen	8.674	68	7	51	10	7,8	4,5	6	0	15	15	100%	1,7	0,56	7,7	0	0	15	0	0
Wieringermeer	12.559	149	25	109	15	11,9	7,5	1	0	20	19	95%	1,6	0,10	6,2	0	1	16	3	0
Zijpe	11.510	201	14	145	42	17,5	5,0	3	0	40	40	100%	3,5	0,42	12,2	0	0	40	0	0
Totaal	639.446	4.722	283	3.590	849	7,4	9,2	84	259	513	436	85%	0,8	0,36	3,9	12	194	176	124	47

 = gemeente is operationeel aangesloten op het alarmeringssysteem.









Veiligheidsregio Noord-Holland Noord

Gemeente / wij / buurt		Bevolking	Burgerhulpverleners (**)						AEDs (**)											
Post- code	Naam	Totaal (*)	Goedge- keurd totaal	w.v.	Dichtheid, aantal per:			Uitge- schre- ven totaal	Te contro- leren totaal	Goedge- keurd totaal	w.v.	Dichtheid, aantal AEDs per:			Te contro- leren	Slot				
					1000 inw.	AED					24/7 (%)	1000 inw.	km ² land	km ² be- bouwd terrein		x	sleu- tel	pin- code	sms	
ALKMAAR																				
1800	Alkmaar	0	0	0	0	0	-	-	0	0	0	0	-	-	-	-	0	0	0	0
1801	Alkmaar	0	0	0	0	0	-	-	0	0	0	0	-	-	-	-	0	0	0	0
1802	Alkmaar	0	0	0	0	0	-	-	0	0	0	0	-	-	-	-	0	0	0	0
1803	Alkmaar	0	0	0	0	0	-	-	0	0	0	0	-	-	-	-	0	0	0	0
1804	Alkmaar	0	0	0	0	0	-	-	0	0	0	0	-	-	-	-	0	0	0	0
1805	Alkmaar	0	0	0	0	0	-	-	0	0	0	0	-	-	-	-	0	0	0	0
1806	Alkmaar	0	0	0	0	0	-	-	0	0	0	0	-	-	-	-	0	0	0	0
1807	Alkmaar	0	0	0	0	0	-	-	0	0	0	0	-	-	-	-	0	0	0	0
1808	Alkmaar	0	0	0	0	0	-	-	0	0	0	0	-	-	-	-	0	0	0	0
1809	Alkmaar	0	0	0	0	0	-	-	0	0	0	0	-	-	-	-	0	0	0	0
1810	Alkmaar	0	0	0	0	0	-	-	0	0	0	0	-	-	-	-	0	0	0	0
1811	Alkmaar	4.390	0	0	0	0	0,0	-	0	12	0	0	-	0,0	-	-	1	1	0	0
1812	Alkmaar	280	0	0	0	0	0,0	-	0	9	0	0	-	0,0	-	-	1	1	0	0
1813	Alkmaar	7.250	0	0	0	0	0,0	-	0	9	0	0	-	0,0	-	-	0	0	0	0
1814	Alkmaar	9.585	0	0	0	0	0,0	-	0	10	0	0	-	0,0	-	-	0	0	0	0
1815	Alkmaar	6.650	0	0	0	0	0,0	-	0	20	0	0	-	0,0	-	-	0	0	0	0
1816	Alkmaar	8.455	0	0	0	0	0,0	-	0	18	0	0	-	0,0	-	-	0	0	0	0
1817	Alkmaar	3.495	0	0	0	0	0,0	-	0	11	0	0	-	0,0	-	-	1	1	0	0
1818	Alkmaar	0	0	0	0	0	-	-	0	0	0	0	-	-	-	-	0	0	0	0
1819	Alkmaar	0	0	0	0	0	-	-	0	0	0	0	-	-	-	-	0	0	0	0
1820	Alkmaar	0	0	0	0	0	-	-	0	0	0	0	-	-	-	-	0	0	0	0
1821	Alkmaar	1.225	0	0	0	0	0,0	-	0	5	0	0	-	0,0	-	-	1	1	0	0
1822	Alkmaar	3.725	0	0	0	0	0,0	-	0	6	0	0	-	0,0	-	-	0	0	0	0
1823	Alkmaar	6.620	0	0	0	0	0,0	-	0	34	0	0	-	0,0	-	-	1	0	1	0
1824	Alkmaar	7.345	0	0	0	0	0,0	-	0	7	0	0	-	0,0	-	-	0	0	0	0
1825	Alkmaar	9.615	0	0	0	0	0,0	-	0	20	0	0	-	0,0	-	-	0	0	0	0
1826	Alkmaar	6.815	0	0	0	0	0,0	-	0	4	0	0	-	0,0	-	-	0	0	0	0
1827	Alkmaar	11.480	0	0	0	0	0,0	-	0	22	0	0	-	0,0	-	-	0	0	0	0
1829	Alkmaar	4.265	0	0	0	0	0,0	-	0	6	0	0	-	0,0	-	-	0	0	0	0
	Totaal	91.195	0	0	0	0	0,0	-	0	193	0	0	-	0,0	0,0	0,0	5	4	1	0

Veiligheidsregio Noord-Holland Noord

Gemeente / wij / buurt		Bevolking	Burgerhulpverleners (**)							AEDs (**)											
Post- code	Naam	Totaal (*)	Goedge- keurd totaal	w.v.	Dichtheid, aantal per:			Uitge- schre- ven totaal	Te contro- leren totaal	Goedge- keurd totaal	w.v.	Dichtheid, aantal AEDs per:			Te contro- leren	Slot					
					ww	wn	wk	1000 inw.	AED			24/7	(%)	1000 inw.	km2 land	km2 be- bouwd terrein		x	sleu- tel	pin- code	sms
<i>ANDIJK</i>																					
1619	Andijk	6.580	69	16	43	10	10,5	8,6	4	0	8	5	63%	1,2	0,4	3,8	0	3	0	5	0
	Totaal	6.580	69	16	43	10	10,5	8,6	4	0	8	5	63%	1,2	0,4	3,8	0	3	0	5	0
<i>ANNA PAULOWNA</i>																					
1760	Anna Paulowna	0	0	0	0	0	-	-	0	0	0	0	-	-	-	-	0	0	0	0	0
1761	Anna Paulowna	8.220	0	0	0	0	0,0	-	0	25	0	0	-	0,0	-	-	1	1	0	0	0
1764	Breezand	3.680	0	0	0	0	0,0	-	0	6	0	0	-	0,0	-	-	0	0	0	0	0
1766	Wieringerwaard	2.225	0	0	0	0	0,0	-	0	6	0	0	-	0,0	-	-	0	0	0	0	0
	Totaal	14.125	0	0	0	0	0,0	-	0	37	0	0	-	0,0	0,0	0,0	1	1	0	0	0
<i>BERGEN</i>																					
1860	Bergen	0	0	0	0	0	-	-	0	0	0	0	-	-	-	-	0	0	0	0	0
1861	Bergen	6.510	24	0	19	5	3,7	12,0	1	0	2	2	100%	0,3	-	-	0	2	0	0	0
1862	Bergen	6.105	24	1	16	7	3,9	24,0	1	1	1	1	100%	0,2	-	-	0	1	0	0	0
1865	Bergen aan Zee	430	6	0	6	0	14,0	6,0	0	0	1	1	100%	2,3	-	-	0	1	0	0	0
1870	Schoorl	0	0	0	0	0	-	-	0	0	0	0	-	-	-	-	0	0	0	0	0
1871	Schoorl	4.850	25	1	22	2	5,2	25,0	0	0	1	1	100%	0,2	-	-	0	1	0	0	0
1873	Groet	1.660	10	1	9	0	6,0	5,0	0	0	2	2	100%	1,2	-	-	0	2	0	0	0
1930	Egmond aan Zee	0	0	0	0	0	-	-	0	0	0	0	-	-	-	-	0	0	0	0	0
1931	Egmond aan Zee	5.010	40	3	35	2	8,0	20,0	0	0	2	1	50%	0,4	-	-	0	2	0	0	0
1934	Egmond aan den Hoef	3.885	23	2	19	2	5,9	7,7	0	0	3	2	67%	0,8	-	-	0	3	0	0	0
1935	Egmond-Binnen	2.765	23	2	20	1	8,3	23,0	1	0	1	1	100%	0,4	-	-	0	1	0	0	0
	Totaal	31.215	175	10	146	19	5,6	13,5	3	1	13	11	85%	0,4	0,1	1,8	0	13	0	0	0

Veiligheidsregio Noord-Holland Noord

Gemeente / wij / buurt		Bevolking	Burgerhulpverleners (**)						AEDs (**)												
Post- code	Naam	Totaal (*)	Goedge- keurd totaal	w.v.			Dichtheid, aantal per:		Uitge- schre- ven totaal	Te contro- leren totaal	Goedge- keurd totaal	w.v.		Dichtheid, aantal AEDs per:			Te contro- leren	Slot			
				ww	wn	wk	1000 inw.	AED				24/7	(%)	1000 inw.	km2 land	km2 be- bouwd terrein		x	sleu- tel	pin- code	sms
CASTRICUM																					
1489	De Woude	155	12	0	12	0	77,4	6,0	0	0	2	2	100%	12,9	-	-	0	1	1	0	0
1900	Castricum	0	0	0	0	0	-	-	0	0	0	0	-	-	-	-	0	0	0	0	0
1901	Castricum	13.795	79	11	42	26	5,7	4,9	0	1	16	15	94%	1,2	-	-	0	3	13	0	0
1902	Castricum	8.955	30	2	25	3	3,4	7,5	0	0	4	4	100%	0,4	-	-	0	0	4	0	0
1906	Limmen	6.840	51	8	43	0	7,5	7,3	1	0	7	7	100%	1,0	-	-	0	2	5	0	0
1920	Akersloot	0	0	0	0	0	-	-	0	0	0	0	-	-	-	-	0	0	0	0	0
1921	Akersloot	4.955	18	2	14	2	3,6	6,0	1	0	3	3	100%	0,6	-	-	0	0	3	0	0
	Totaal	34.700	190	23	136	31	5,5	5,9	2	1	32	31	97%	0,9	0,6	4,9	0	6	26	0	0
DEN HELDER																					
1780	Den Helder	0	3	0	0	3	-	-	0	0	0	0	-	-	-	-	0	0	0	0	0
1781	Den Helder	9.105	77	4	32	41	8,5	25,7	0	0	3	2	67%	0,3	-	-	0	1	2	0	0
1782	Den Helder	11.185	65	1	55	9	5,8	16,3	2	0	4	4	100%	0,4	-	-	0	0	4	0	0
1783	Den Helder	3.650	12	0	12	0	3,3	6,0	0	0	2	2	100%	0,5	-	-	0	0	2	0	0
1784	Den Helder	9.125	72	5	47	20	7,9	14,4	1	0	5	4	80%	0,5	-	-	0	1	4	0	0
1785	Den Helder	9.570	66	3	55	8	6,9	11,0	0	0	6	5	83%	0,6	-	-	0	1	5	0	0
1786	Den Helder	1.015	10	1	1	8	9,9	5,0	1	0	2	0	0%	2,0	-	-	0	2	0	0	0
1787	Julianadorp	495	11	2	4	5	22,2	3,7	0	0	3	3	100%	6,1	-	-	0	0	3	0	0
1788	Julianadorp	13.625	105	4	99	2	7,7	13,1	1	0	8	7	88%	0,6	-	-	0	1	7	0	0
1789	Huisduinen	0	4	0	4	0	-	4,0	0	0	1	1	100%	-	-	-	0	0	1	0	0
	Totaal	57.770	425	20	309	96	7,4	12,5	5	0	34	28	82%	0,6	0,8	2,6	0	6	28	0	0
DRECHTERLAND																					
1606	Venhuizen	4.105	73	3	66	4	17,8	14,6	0	0	5	5	100%	1,2	-	-	0	0	0	0	5
1607	Hem	1.455	36	4	22	10	24,7	36,0	0	0	1	1	100%	0,7	-	-	0	0	0	0	1
1608	Wijdenes	1.340	33	1	30	2	24,6	16,5	0	0	2	2	100%	1,5	-	-	0	0	0	0	2
1609	Oosterleek	110	3	0	3	0	27,3	3,0	0	0	1	1	100%	9,1	-	-	0	0	0	0	1
1616	Hoogkarspel	7.660	150	10	129	11	19,6	37,5	0	0	4	4	100%	0,5	-	-	0	0	0	0	4
1617	Westwoud	1.775	28	0	25	3	15,8	9,3	0	0	3	2	67%	1,7	-	-	0	1	0	0	2
1696	Oosterblokker	1.525	44	1	38	5	28,9	22,0	0	0	2	2	100%	1,3	-	-	0	0	0	0	2
1697	Schellinkhout	850	13	1	12	0	15,3	13,0	0	0	1	1	100%	1,2	-	-	0	0	0	0	1
	Totaal	18.820	380	20	325	35	20,2	20,0	0	0	19	18	95%	1,0	0,3	5,7	0	1	0	0	18

Veiligheidsregio Noord-Holland Noord

Gemeente / wij / buurt		Bevolking	Burgerhulpverleners (**)						AEDs (**)											
Post- Naam code	Totaal (*)	Goedge- keurd totaal	w.v.			Dichtheid, aantal per:		Uitge- schre- ven	Te contro- leren	Goedge- keurd totaal	w.v.		Dichtheid, aantal AEDs per:			Te contro- leren	Slot			
			ww	wn	wk	1000 inw.	AED	totaal	totaal		24/7	(%)	1000 inw.	km2 land	km2 be- bouwd terrein		x	sleu- tel	pin- code	sms
<i>ENKHUIZEN</i>																				
1600 Enkhuizen	0	0	0	0	0	-	-	0	0	0	0	-	-	-	-	0	0	0	0	0
1601 Enkhuizen	7.170	120	13	69	38	16,7	13,3	2	0	9	9	100%	1,3	-	-	0	0	0	9	0
1602 Enkhuizen	10.635	114	4	97	13	10,7	22,8	4	0	5	5	100%	0,5	-	-	0	0	0	5	0
Totaal	17.805	234	17	166	51	13,1	16,7	6	0	14	14	100%	0,8	1,1	4,1	0	0	0	14	0
<i>GRAFT-DE RIJP</i>																				
1483 De Rijp	4.000	56	5	44	7	14,0	9,3	5	0	6	4	67%	1,5	-	-	0	6	0	0	0
1484 Graft	870	14	0	14	0	16,1	7,0	1	0	2	2	100%	2,3	-	-	0	2	0	0	0
1485 Noordeinde	90	5	0	5	0	55,6	5,0	0	0	1	1	100%	11,1	-	-	0	1	0	0	0
1486 West-Grafdijk	705	8	0	8	0	11,3	8,0	1	0	1	1	100%	1,4	-	-	0	1	0	0	0
1487 Oost-Grafdijk	340	2	0	2	0	5,9	2,0	0	0	1	1	100%	2,9	-	-	0	1	0	0	0
1488 Starnmeer	220	0	0	0	0	0,0	-	0	0	0	0	-	0,0	-	-	0	0	0	0	0
1536 Markenbinnen	315	11	0	9	2	34,9	11,0	0	0	1	1	100%	3,2	-	-	0	1	0	0	0
Totaal	6.540	96	5	82	9	14,7	8,0	7	0	12	10	83%	1,8	0,6	9,5	0	12	0	0	0
<i>HARENKARSPEL</i>																				
1738 Waarland	2.395	41	4	36	1	17,1	41,0	0	0	1	1	100%	0,4	-	-	0	0	0	0	1
1744 Sint Maarten	1.895	63	0	62	1	33,2	10,5	0	0	6	6	100%	3,2	-	-	0	0	0	0	6
1745 ?	1.895	0	0	0	0	0,0	0,0	0	0	6	6	100%	3,2	-	-	0	0	0	0	6
1746 Dirkshorn	1.670	31	3	23	5	18,6	31,0	0	0	1	1	100%	0,6	-	-	0	0	0	0	1
1747 Tuitjenhorn	3.645	60	4	48	8	16,5	20,0	0	0	3	3	100%	0,8	-	-	0	0	0	0	3
1748 ?	3.645	0	0	0	0	0,0	0,0	0	0	3	3	100%	0,8	-	-	0	0	0	0	3
1749 Warmenhuizen	6.325	89	7	73	9	14,1	17,8	1	0	5	4	80%	0,8	-	-	0	1	0	0	4
Totaal	21.470	284	18	242	24	13,2	11,4	1	0	25	24	96%	1,2	0,5	7,1	0	1	0	0	24

Veiligheidsregio Noord-Holland Noord

Gemeente / wij / buurt		Bevolking	Burgerhulpverleners (**)						AEDs (**)												
Post- Naam code	Totaal (*)	Goedge- keurd totaal	w.v.			Dichtheid, aantal per:		Uitge- schre- ven	Te contro- leren	Goedge- keurd totaal	w.v.		Dichtheid, aantal AEDs per:			Te contro- leren	Slot				
			ww	wn	wk	1000 inw.	AED	totaal	totaal		24/7	(%)	1000 inw.	km2 land	km2 be- bouwd terrein		x	sleu- tel	pin- code	sms	
HEERHUGOWAARD																					
1700	Heerhugowaard	0	0	0	0	0	-	-	0	0	0	0	-	-	-	-	0	0	0	0	0
1701	Heerhugowaard	8.580	20	2	16	2	2,3	6,7	0	0	3	2	67%	0,3	-	-	2	3	0	2	0
1702	Heerhugowaard	8.240	34	1	15	18	4,1	4,9	1	0	7	4	57%	0,8	-	-	0	3	0	4	0
1703	Heerhugowaard	12.775	54	1	24	29	4,2	9,0	0	2	6	3	50%	0,5	-	-	2	5	0	3	0
1704	Heerhugowaard	6.685	35	1	16	18	5,2	8,8	0	1	4	1	25%	0,6	-	-	2	5	0	1	0
1705	Heerhugowaard	14.105	34	0	32	2	2,4	11,3	0	0	3	2	67%	0,2	-	-	0	1	0	2	0
	Totaal	50.385	177	5	103	69	3,5	7,7	1	3	23	12	52%	0,5	0,6	2,4	6	17	0	12	0
HEILOO																					
1850	Heiloo	0	0	0	0	0	-	-	0	0	0	0	-	-	-	-	0	0	0	0	0
1851	Heiloo	12.340	108	5	82	21	8,8	12,0	1	1	9	8	89%	0,7	-	-	0	1	0	0	8
1852	Heiloo	9.680	74	2	69	3	7,6	10,6	0	0	7	7	100%	0,7	-	-	0	1	0	0	6
	Totaal	22.020	182	7	151	24	8,3	11,4	1	1	16	15	94%	0,7	0,9	3,4	0	2	0	0	14
HOORN																					
1620	Hoorn	0	0	0	0	0	-	-	0	0	0	0	-	-	-	-	0	0	0	0	0
1621	Hoorn	5.180	49	1	19	29	9,5	7,0	1	0	7	2	29%	1,4	-	-	0	5	0	2	0
1622	Hoorn	8.170	28	1	25	2	3,4	5,6	1	0	5	4	80%	0,6	-	-	0	1	0	4	0
1623	Hoorn	2.565	18	1	15	2	7,0	9,0	1	0	2	2	100%	0,8	-	-	0	0	1	1	0
1624	Hoorn	4.900	63	1	24	38	12,9	10,5	2	0	6	2	33%	1,2	-	-	0	4	0	2	0
1625	Hoorn	9.415	80	4	34	42	8,5	6,2	2	0	13	4	31%	1,4	-	-	0	9	0	4	0
1626	Hoorn	0	0	0	0	0	-	-	0	0	0	0	-	-	-	-	0	0	0	0	0
1627	Hoorn	15	9	0	0	9	600,0	2,3	0	0	4	0	0%	266,7	-	-	0	4	0	0	0
1628	Hoorn	21.675	119	3	108	8	5,5	9,2	3	0	13	7	54%	0,6	-	-	0	7	0	6	0
1689	Zwaag	12.360	99	2	76	21	8,0	9,9	1	0	10	8	80%	0,8	-	-	0	4	0	6	0
1695	Blokker	4.410	41	1	33	7	9,3	10,3	1	0	4	2	50%	0,9	-	-	0	2	0	2	0
	Totaal	68.690	506	14	334	158	7,4	7,9	12	0	64	31	48%	0,9	3,2	5,1	0	36	1	27	0

Veiligheidsregio Noord-Holland Noord

Gemeente / wij / buurt		Bevolking	Burgerhulpverleners (**)						AEDs (**)												
Post- code	Naam	Totaal (*)	Goedge- keurd totaal	w.v.			Dichtheid, aantal per:		Uitge- schre- ven	Te contro- leren	Goedge- keurd totaal	w.v.		Dichtheid, aantal AEDs per:			Te contro- leren	Slot			
				ww	wn	wk	1000 inw.	AED	totaal	totaal		24/7	(%)	1000 inw.	km2 land	km2 be- bouwd terrein		x	sleu- tel	pin- code	sms
<i>KOGGENLAND</i>																					
1630	Oudendijk	0	0	0	0	0	-	-	0	0	0	0	-	-	-	-	0	0	0	0	0
1631	Avenhorn	450	5	0	5	0	11,1	5,0	0	0	1	1	100%	2,2	-	-	0	0	1	0	0
1633	Scharwoude	3.685	36	1	30	5	9,8	7,2	1	0	5	5	100%	1,4	-	-	0	0	5	0	0
1634	Spierdijk	470	2	0	1	1	4,3	2,0	0	0	1	1	100%	2,1	-	-	0	0	1	0	0
1640	Spierdijk	0	0	0	0	0	-	-	0	0	0	0	-	-	-	-	0	0	0	0	0
1641	Spierdijk	915	9	0	7	2	9,8	9,0	0	0	1	1	100%	1,1	-	-	0	0	1	0	0
1642	Spierdijk	45	2	0	2	0	44,4	-	0	0	0	0	-	0,0	-	-	0	0	0	0	0
1643	Spierdijk	475	2	0	1	1	4,2	-	0	0	0	0	-	0,0	-	-	0	0	0	0	0
1645	Ursem	2.885	15	0	13	2	5,2	3,8	0	0	4	4	100%	1,4	-	-	0	0	4	0	0
1647	Berkhout	2.450	47	5	41	1	19,2	11,8	1	0	4	4	100%	1,6	-	-	0	0	4	0	0
1648	De Goorn	2.505	29	3	16	10	11,6	14,5	0	0	2	2	100%	0,8	-	-	0	0	1	1	0
1650	Zuidermeer	0	0	0	0	0	-	-	0	0	0	0	-	-	-	-	0	0	0	0	0
1651	Zuidermeer	0	0	0	0	0	-	-	0	0	0	0	-	-	-	-	0	0	0	0	0
1652	Zuidermeer	485	7	1	6	0	14,4	7,0	0	0	1	1	100%	2,1	-	-	0	0	1	0	0
1710	Hensbroek	0	0	0	0	0	-	-	0	0	0	0	-	-	-	-	0	0	0	0	0
1711	Hensbroek	1.715	15	0	12	3	8,7	5,0	0	0	3	3	100%	1,7	-	-	0	0	3	0	0
1713	Obdam	5.405	36	3	26	7	6,7	18,0	0	0	2	2	100%	0,4	-	-	0	0	2	0	0
	Totaal	21.485	205	13	160	32	9,5	8,5	2	0	24	24	100%	1,1	0,3	5,5	0	0	23	1	0
<i>LANGEDIJK</i>																					
1720	Broek op Langedijk	0	0	0	0	0	-	-	0	0	0	0	-	-	-	-	0	0	0	0	0
1721	Broek op Langedijk	5.155	36	2	26	8	7,0	18,0	0	0	2	2	100%	0,4	-	-	0	0	0	2	0
1722	Zuid-Scharwoude	6.365	49	2	36	11	7,7	24,5	0	0	2	2	100%	0,3	-	-	0	0	0	2	0
1723	Noord-Scharwoude	5.295	44	3	34	7	8,3	11,0	0	0	4	4	100%	0,8	-	-	0	0	0	4	0
1724	Oudkarspel	3.935	24	1	20	3	6,1	8,0	0	0	3	2	67%	0,8	-	-	0	1	0	2	0
1830	Koedijk	0	0	0	0	0	-	-	0	0	0	0	-	-	-	-	0	0	0	0	0
1831	Koedijk	2.680	7	0	6	1	2,6	-	0	0	0	0	-	0,0	-	-	0	0	0	0	0
1832	Koedijk	250	0	0	0	0	0,0	-	0	0	0	0	-	0,0	-	-	0	0	0	0	0
1834	Sint Pancras	5.055	30	2	27	1	5,9	10,0	0	0	3	3	100%	0,6	-	-	0	0	0	3	0
	Totaal	28.735	190	10	149	31	6,6	13,6	0	0	14	13	93%	0,5	0,6	2,2	0	1	0	13	0

Veiligheidsregio Noord-Holland Noord

Gemeente / wij / buurt		Bevolking	Burgerhulpverleners (**)							AEDs (**)											
Post- code	Naam	Totaal (*)	Goedge- keurd totaal	w.v.	Dichtheid, aantal per:			Uitge- schre- ven totaal	Te contro- leren totaal	Goedge- keurd totaal	w.v.	Dichtheid, aantal AEDs per:			Te contro- leren	Slot					
			ww	wn	wk	1000 inw.	AED			24/7	(%)	1000 inw.	km2 land	km2 be- bouwd terrein		x	sleu- tel	pin- code	sms		
<i>MEDEMBLIK</i>																					
1654	Benningbroek	745	7	0	4	3	9,4	2,3	1	0	3	3	100%	4,0	-	-	0	3	0	0	0
1655	Sijbekarspel	875	8	1	7	0	9,1	4,0	1	0	2	2	100%	2,3	-	-	0	2	0	0	0
1657	Abbekerk	2.025	21	1	20	0	10,4	4,2	1	0	5	5	100%	2,5	-	-	0	5	0	0	0
1658	Lambertschaag	195	5	1	3	1	25,6	2,5	1	0	2	1	50%	10,3	-	-	0	2	0	0	0
1670	Medemblik	0	0	0	0	0	-	-	0	0	0	0	-	-	-	-	0	0	0	0	0
1671	Medemblik	7.820	56	6	42	8	7,2	7,0	3	0	8	6	75%	1,0	-	-	0	8	0	0	0
1674	Opperdoes	1.845	15	0	14	1	8,1	5,0	0	0	3	3	100%	1,6	-	-	0	3	0	0	0
1676	Twisk	985	15	1	14	0	15,2	7,5	0	0	2	2	100%	2,0	-	-	0	2	0	0	0
1678	Oostwoud	930	13	0	12	1	14,0	13,0	0	0	1	1	100%	1,1	-	-	0	1	0	0	0
1679	Midwoud	2.345	15	0	14	1	6,4	3,0	0	0	5	4	80%	2,1	-	-	0	5	0	0	0
1687	Wognum	5.315	31	0	15	16	5,8	3,9	0	0	8	7	88%	1,5	-	-	0	8	0	0	0
1688	Nibbixwoud	2.400	15	1	12	2	6,3	3,8	0	0	4	4	100%	1,7	-	-	0	4	0	0	0
1691	Hauwert	590	11	0	11	0	18,6	3,7	0	0	3	3	100%	5,1	-	-	0	3	0	0	0
1692	Hauwert	30	0	0	0	0	0,0	-	0	0	0	0	-	0,0	-	-	0	0	0	0	0
	Totaal	26.100	212	11	168	33	8,1	4,6	7	0	46	41	89%	1,8	0,6	8,8	0	46	0	0	0
<i>NIEDORP</i>																					
1730	Winkel	0	0	0	0	0	-	-	0	0	0	0	-	-	-	-	0	0	0	0	0
1731	Winkel	3.080	37	3	30	4	12,0	12,3	1	0	3	3	100%	1,0	-	-	0	0	0	3	0
1732	Lutjewinkel	760	11	0	7	4	14,5	5,5	0	0	2	2	100%	2,6	-	-	0	0	0	2	0
1733	Nieuwe Niedorp	3.150	48	2	43	3	15,2	16,0	0	0	3	3	100%	1,0	-	-	0	0	1	2	0
1734	Oude Niedorp	430	12	0	12	0	27,9	6,0	0	0	2	2	100%	4,7	-	-	0	0	0	2	0
1735	't Veld	2.120	26	3	20	3	12,3	13,0	0	0	2	2	100%	0,9	-	-	0	0	0	2	0
1736	Zijdewind	400	8	2	4	2	20,0	8,0	0	0	1	1	100%	2,5	-	-	0	0	0	1	0
1767	Kolhorn	1.025	7	0	7	0	6,8	7,0	0	0	1	1	100%	1,0	-	-	0	0	0	1	0
1768	Barsingerhorn	895	3	0	3	0	3,4	1,5	1	0	2	2	100%	2,2	-	-	0	0	0	2	0
1769	Haringhuizen	190	4	0	4	0	21,1	4,0	0	0	1	1	100%	5,3	-	-	0	0	0	1	0
	Totaal	12.050	156	10	130	16	12,9	9,2	2	0	17	17	100%	1,4	0,3	5,7	0	0	1	16	0

Veiligheidsregio Noord-Holland Noord

Gemeente / wij / buurt		Bevolking	Burgerhulpverleners (**)						AEDs (**)												
Post- Naam	code	Totaal (*)	Goedge- keurd totaal	w.v.			Dichtheid, aantal per:		Uitge- schre- ven	Te contro- leren	Goedge- keurd totaal	w.v.		Dichtheid, aantal AEDs per:			Te contro- leren	Slot			
				ww	wn	wk	1000 inw.	AED	totaal	totaal	24/7	(%)	1000 inw.	km2 land	km2 be- bouwd terrein		x	sleu- tel	pin- code	sms	
<i>OPMEER</i>																					
1660	De Weere	0	0	0	0	0	-	-	0	0	0	0	-	-	-	0	0	0	0	0	
1661	De Weere	450	25	0	25	0	55,6	12,5	1	0	2	2	100%	4,4	-	-	0	0	2	0	0
1662	De Weere	320	15	0	15	0	46,9	15,0	0	0	1	1	100%	3,1	-	-	0	0	1	0	0
1663	De Weere	90	3	0	2	1	33,3	-	0	0	0	0	-	0,0	-	-	0	0	0	0	0
1715	Spanbroek	3.705	45	2	41	2	12,1	5,6	2	0	8	8	100%	2,2	-	-	0	0	8	0	0
1716	Opmeer	2.395	61	2	38	21	25,5	15,3	0	0	4	4	100%	1,7	-	-	0	0	4	0	0
1718	Hoogwoud	3.770	45	4	37	4	11,9	7,5	1	0	6	6	100%	1,6	-	-	0	2	4	0	0
1719	Aartswoud	495	17	3	14	0	34,3	8,5	1	0	2	2	100%	4,0	-	-	0	0	2	0	0
	Totaal	11.225	211	11	172	28	18,8	9,2	5	0	23	23	100%	2,0	0,6	8,5	0	2	21	0	0
<i>SCHAGEN</i>																					
1740	Schagen	0	0	0	0	0	-	-	0	0	0	0	-	-	-	0	0	0	0	0	
1741	Schagen	12.105	107	4	76	27	8,8	7,1	3	0	15	12	80%	1,2	-	-	0	3	0	12	0
1742	Schagen	6.960	72	4	51	17	10,3	8,0	2	0	9	8	89%	1,3	-	-	0	1	0	8	0
	Totaal	19.065	179	8	127	44	9,4	7,5	5	0	24	20	83%	1,3	1,3	5,6	0	4	0	20	0
<i>SCHERMER</i>																					
1636	Schermerhorn	1.285	21	0	21	0	16,3	10,5	1	0	2	2	100%	1,6	-	-	0	2	0	0	0
1646	Ursem gem. Schermer	70	3	0	1	2	42,9	-	0	0	0	0	-	0,0	-	-	0	0	0	0	0
1840	Stompvoren	0	0	0	0	0	-	-	0	0	0	0	-	-	-	-	0	0	0	0	0
1841	Stompvoren	1.770	19	2	16	1	10,7	3,8	0	0	5	4	80%	2,8	-	-	0	5	0	0	0
1842	Oterleek	595	10	0	9	1	16,8	10,0	0	0	1	1	100%	1,7	-	-	0	1	0	0	0
1843	Grootschermer	735	25	0	24	1	34,0	8,3	1	0	3	3	100%	4,1	-	-	0	3	0	0	0
1844	Driehuizen	235	8	0	8	0	34,0	8,0	0	0	1	1	100%	4,3	-	-	0	1	0	0	0
1846	Zuidschermer	360	9	0	6	3	25,0	4,5	0	0	2	2	100%	5,6	-	-	0	2	0	0	0
1847	Zuidschermer	250	4	0	4	0	16,0	4,0	0	0	1	1	100%	4,0	-	-	0	1	0	0	0
	Totaal	5.300	99	2	89	8	18,7	6,6	2	0	15	14	93%	2,8	0,2	15,3	0	15	0	0	0

Veiligheidsregio Noord-Holland Noord

Gemeente / wij / buurt		Bevolking	Burgerhulpverleners (**)						AEDs (**)												
Post- code	Naam	Totaal (*)	Goedge- keurd totaal			w.v.		Dichtheid, aantal per:	Uitge- schre- ven	Te contro- leren	Goedge- keurd totaal	w.v.		Dichtheid, aantal AEDs per:			Te contro- leren	Slot			
			ww	wn	wk	1000 inw.	AED	totaal	totaal		24/7	(%)	1000 inw.	km2 land	km2 be- bouwd terrein		x	sleu- tel	pin- code	sms	
<i>STEDE BROEC</i>																					
1610	Bovenkarspel	0	0	0	0	-	-	0	0	0	0	-	-	-	-	0	0	0	0	0	
1611	Bovenkarspel	10.720	145	11	120	14	13,5	14,5	5	0	10	7	70%	0,9	-	-	0	3	0	7	0
1613	Grootebroek	8.375	101	1	82	18	12,1	25,3	1	0	4	4	100%	0,5	-	-	0	0	0	4	0
1614	Lutjebroek	2.270	17	0	14	3	7,5	8,5	0	0	2	2	100%	0,9	-	-	0	0	0	2	0
	Totaal	21.365	263	12	216	35	12,3	16,4	6	0	16	13	81%	0,7	1,1	3,8	0	3	0	13	0
<i>TEXEL</i>																					
1790	Den Burg	0	0	0	0	0	-	-	0	0	0	0	-	-	-	-	0	0	0	0	0
1791	Den Burg	6.895	0	0	0	0	0,0	-	0	13	0	0	-	0,0	-	-	0	0	0	0	0
1792	Oudeschild	1.425	0	0	0	0	0,0	-	0	1	0	0	-	0,0	-	-	0	0	0	0	0
1793	De Waal	435	0	0	0	0	0,0	-	0	0	0	0	-	0,0	-	-	0	0	0	0	0
1794	Oosterend	1.330	0	0	0	0	0,0	-	0	0	0	0	-	0,0	-	-	0	0	0	0	0
1795	De Cocksdorp	1.225	0	0	0	0	0,0	-	0	2	0	0	-	0,0	-	-	0	0	0	0	0
1796	De Koog	1.295	0	0	0	0	0,0	-	0	4	0	0	-	0,0	-	-	0	0	0	0	0
1797	Den Hoorn	940	0	0	0	0	0,0	-	0	3	0	0	-	0,0	-	-	0	0	0	0	0
	Totaal	13.545	0	0	0	0	0,0	-	0	23	0	0	-	0,0	0,0	0,0	0	0	0	0	0
<i>WERVERSHOOF</i>																					
1680	Zwaagdijk	0	0	0	0	0	-	-	0	0	0	0	-	-	-	-	0	0	0	0	0
1681	Zwaagdijk	240	19	0	0	19	79,2	-	0	0	0	0	-	0,0	-	-	0	0	0	0	0
1682	Zwaagdijk	180	0	0	0	0	0,0	-	0	0	0	0	-	0,0	-	-	0	0	0	0	0
1683	Zwaagdijk	220	0	0	0	0	0,0	0,0	0	0	1	1	100%	4,5	-	-	0	0	1	0	0
1684	Zwaagdijk	480	4	0	3	1	8,3	-	0	0	0	0	-	0,0	-	-	0	0	0	0	0
1685	Zwaagdijk	425	2	0	2	0	4,7	2,0	0	0	1	1	100%	2,4	-	-	0	1	0	0	0
1686	Zwaagdijk	145	2	0	0	2	13,8	1,0	0	0	2	2	100%	13,8	-	-	0	2	0	0	0
1693	Wervershoof	7.485	51	5	38	8	6,8	12,8	3	0	4	3	75%	0,5	-	-	0	1	3	0	0
	Totaal	9.175	78	5	43	30	8,5	9,8	3	0	8	7	88%	0,9	0,3	3,0	0	4	4	0	0

Veiligheidsregio Noord-Holland Noord

Gemeente / wij / buurt		Bevolking	Burgerhulpverleners (**)							AEDs (**)															
Post- code	Naam	Totaal (*)	Goedge- keurd totaal			w.v.		Dichtheid, aantal per:		Uitge- schre- ven	Te contro- leren	Goedge- keurd totaal			w.v.			Dichtheid, aantal AEDs per:			Te contro- leren	Slot			
			ww	wn	wk	1000 inw.	AED	totaal	totaal		24/7	(%)	1000 inw.	km2 land	km2 be- bouwd terrein		x	sleu- tel	pin- code	sms					
WIERINGEN																									
1777	Hippolytushoef	5.300	39	6	28	5	7,4	5,6	3	0	7	7	100%	1,3	-	-	0	0	7	0	0				
1778	Westerland	900	18	1	15	2	20,0	6,0	2	0	3	3	100%	3,3	-	-	0	0	3	0	0				
1779	Den Oever	2.435	11	0	8	3	4,5	2,2	1	0	5	5	100%	2,1	-	-	0	0	5	0	0				
	Totaal	8.635	68	7	51	10	7,9	4,5	6	0	15	15	100%	1,7	0,6	7,7	0	0	15	0	0				
WIERINGERMEER																									
1770	Wieringerwerf	0	0	0	0	0	-	-	0	0	0	0	-	-	-	-	0	0	0	0	0				
1771	Wieringerwerf	6.285	71	10	53	8	11,3	8,9	1	0	8	7	88%	1,3	-	-	0	1	7	0	0				
1773	Kreileroord	555	2	0	2	0	3,6	2,0	0	0	1	1	100%	1,8	-	-	0	0	1	0	0				
1774	Slootdorp	1.995	52	14	37	1	26,1	10,4	0	0	5	5	100%	2,5	-	-	0	0	2	3	0				
1775	Middenmeer	3.780	24	1	17	6	6,3	4,0	0	0	6	6	100%	1,6	-	-	0	0	6	0	0				
	Totaal	12.615	149	25	109	15	11,8	7,5	1	0	20	19	95%	1,6	0,1	6,2	0	1	16	3	0				
ZIJPE																									
1750	Schagerbrug	0	0	0	0	0	-	-	0	0	0	0	-	-	-	-	0	0	0	0	0				
1751	Schagerbrug	2.035	43	3	27	13	21,1	7,2	0	0	6	6	100%	2,9	-	-	0	0	6	0	0				
1752	Sint Maartensbrug	810	10	0	9	1	12,3	3,3	0	0	3	3	100%	3,7	-	-	0	0	3	0	0				
1753	Sint Maartensvlotbrug	640	6	2	4	0	9,4	1,5	1	0	4	4	100%	6,3	-	-	0	0	4	0	0				
1754	Burgerbrug	790	9	0	8	1	11,4	4,5	1	0	2	2	100%	2,5	-	-	0	0	2	0	0				
1755	Petten	1.635	31	0	18	13	19,0	5,2	1	0	6	6	100%	3,7	-	-	0	0	6	0	0				
1756	't Zand	2.265	38	3	27	8	16,8	5,4	0	0	7	7	100%	3,1	-	-	0	0	7	0	0				
1757	Oudesluis	765	11	0	11	0	14,4	3,7	0	0	3	3	100%	3,9	-	-	0	0	3	0	0				
1759	Callantsoog	2.565	53	6	41	6	20,7	5,9	0	0	9	9	100%	3,5	-	-	0	0	9	0	0				
	Totaal	11.505	201	14	145	42	17,5	5,0	3	0	40	40	100%	3,5	0,4	12,2	0	0	40	0	0				

(*) Centraal Bureau voor de Statistiek (2009). *Demografische kerncijfers per gemeente*. Den Haag/Heerlen: CBS.

(**) Database AED-Alert